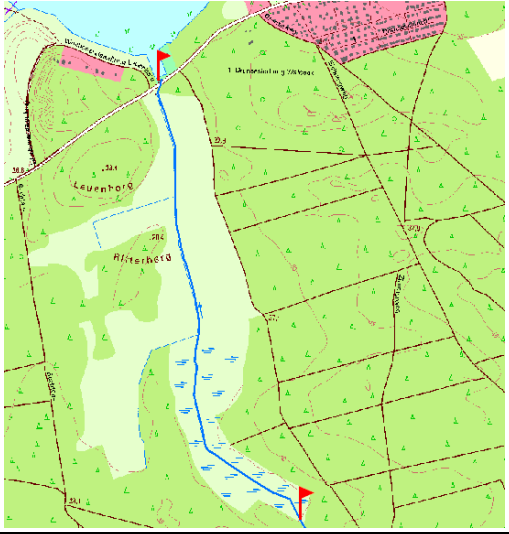





Gewässername	Stechower Dorfgraben		WK-Code	5878976_1378	
Planungsabschnitt	5878976_1378_P01		Stationierung	km von 0+000 bis 1+465	
Begrenzung des Abschnitts					
				Fotonr.: 5878976_1378_00400_00500_004	
Einlauf in den Ferchesaer See bis zum Waldrand der Birkheide					
Bestand BWP FGG Elbe	LAWA-Typ	Typ 0 – künstliche Gewässer			
	Kategorie	AWB			
	Zielerreichung Ökologie	unwahrscheinlich			
	Zielerreichung Chemie	wahrscheinlich			
Aktueller Zustand (2014)	LAWA-Typ-Vorschlag	Typ 0 – künstliche Gewässer			
	Kategorie-Vorschlag	AWB			
	Hydromorphologische Qualitätskomponente	Gewässerstrukturgüte	Hydrologische Zustandsklasse	Ökologische Durchgängigkeit	
		4	unbewertet	nicht durchgängig	
Defizit	-2	-	-3		
Beschreibung:	Grabenabschnitt im geradlinig ausgebautem Trapezprofil, ohne Beschattung durch Gehölze und keine Strukturen im Lauf, angrenzende Nutzung ist Grünland				
Belastungen:	defizitäre Gewässerstrukturen (keine ausreichende Beschattung); Mündungsbe- reich in den Ferchesaer See verrohrt				
Restriktionen	LSG „Westhavelland“ (DE3340-602); Bodendenkmalverdachtsflächen				
Entwicklungsziele und Strategien:	Förderung von Gewässerstrukturen, Reduzierung der Nährstoffeinträge				
Vorschläge für Maßnahmen/ Umsetzungsstrategien:	Erhöhung der Gewässerstrukturvielfalt und Reduzierung von Nährstoffeinträgen durch Initialpflanzungen im Uferbereich (M01), maßnahmenangepasste Gewässerunterhaltung sowie Verzicht auf Schlegelmähwerk und Einhaltung eines Mindestabstandes zur Gewässersohle (M02)				

Gewässername	Stechower Dorfgraben	WK-Code	5878976_1378		
Planungsabschnitt	5878976_1378_P02	Stationierung	km von 1+465 bis 3+759		
Begrenzung des Abschnitts					
	Fotonr.: 5878976_1378_01800_01900_001				
Waldrand der Birkheide bis in den Ortskern Stechow (K6317)					
Bestand BWP FGG Elbe	LAWA-Typ	Typ 0 – künstliche Gewässer			
	Kategorie	AWB			
	Zielerreichung Ökologie	unwahrscheinlich			
	Zielerreichung Chemie	wahrscheinlich			
Aktueller Zustand (2014)	LAWA-Typ-Vorschlag	Typ 0 – künstliche Gewässer			
	Kategorie-Vorschlag	AWB			
	Hydromorphologische Qualitätskomponente	Gewässerstrukturgüte	Hydrologische Zustandsklasse	Ökologische Durchgängigkeit	
		unbewertet	unbewertet	unbewertet	
	Defizit	-	-	-	
Beschreibung:	Abschnitt verläuft durch Wald und ist trocken bis in den Dorfbereich, im Ort Stechow verläuft er im Trapezprofil und entwässert die Grünflächen und ist teilverrohrt				
Belastungen:	ohne Wasserführung				
Restriktionen	LSG „Westhavelland“ (DE3340-602); Bodendenkmalverdachtsflächen, Bodendenkmale (ID 50118, 50183)				
Entwicklungsziele und Strategien:	Bewirtschaftungsende setzen				
Vorschläge für Maßnahmen/Umsetzungstrategien:	keine Maßnahmenplanung				