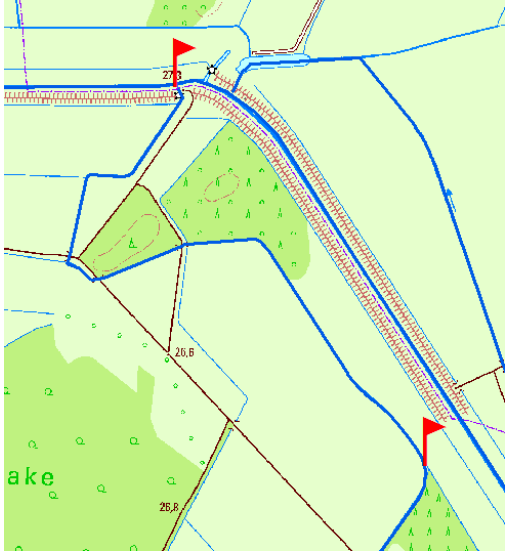

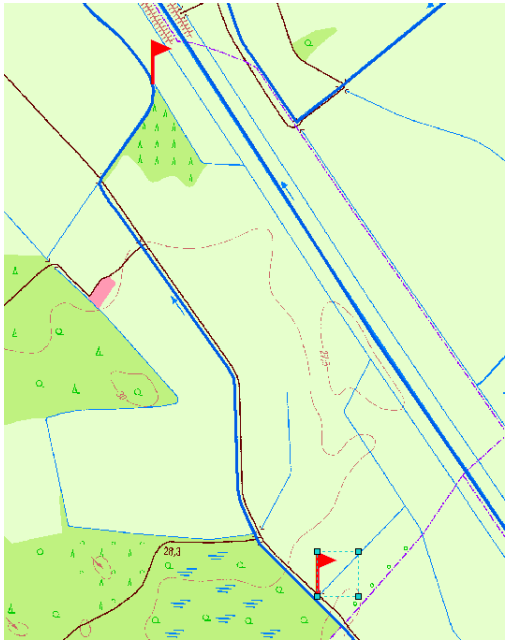





Gewässername	Lochow-Stechower Grenzgraben		WK-Code	5878952_1370		
Planungsabschnitt	5878952_1370_P01		Stationierung	km von 0+000 bis 1+350		
Begrenzung des Abschnitts						
				Fotonr.: 5878952_1370_00200_00400_001		
Mündung in den GHHK bis zum Wäldchen östlich Lochower Weide						
Bestand BWP FGG Elbe	LAWA-Typ		Typ 0 – künstliche Gewässer			
	Kategorie		AWB			
	Zielerreichung Ökologie		unwahrscheinlich			
	Zielerreichung Chemie		wahrscheinlich			
Aktueller Zustand (2014)	LAWA-Typ-Vorschlag		Typ 0 – künstliche Gewässer			
	Kategorie-Vorschlag		AWB			
	Hydromorphologische Qualitätskomponente	Gewässerstrukturgüte	Hydrologische Zustandsklasse	Ökologische Durchgängigkeit		
		4	unbewertet	unbewertet		
Defizit		-2	-	k.A.		
Beschreibung:	Graben im geradlinigem Verlauf, teilweise mäßig eingetieftes Trapezprofil, ohne Eigendynamik und überwiegend keine Gehölze am Ufer, angrenzende Nutzung ist Grünland, Nutzung bis an Grabenrand, im mittleren Abschnitt rechtsseitig Wald					
Belastungen:	defizitäre Gewässerstrukturen (keine ausreichende Beschattung und Randstreifen), Wasserregulierungen					
Restriktionen	LSG „Westhavelland“ (DE3340-602), SPA-Gebiet „Niederung der Unteren Havel“ (DE3339-402); Bodendenkmalverdachtsflächen, Bodendenkmal (ID 51011)					
Entwicklungsziele und Strategien:	Förderung von Gewässerstrukturen, Reduzierung der Nährstoffeinträge					
Vorschläge für Maßnahmen/Umsetzungstrategien:	Erhöhung der Gewässerstrukturvielfalt und Reduzierung von Nährstoffeinträgen durch Initialpflanzungen im Uferbereich (M01), maßnahmenangepasste Gewässerunterhaltung sowie Verzicht auf Schlegelmähwerk und Einhaltung eines Mindestabstandes zur Gewässersohle (M02)					

Gewässername	Lochow-Stechower Grenzgraben		WK-Code	5878952_1370		
Planungsabschnitt	5878952_1370_P02		Stationierung	km von 1+350 bis 2+540		
Begrenzung des Abschnitts						
	<p>Fotonr.: 5878952_1370_02000_02200_001</p> <p>Wäldchen östlich Lochower Weide bis nordöstliche Waldgrenze Rhinsmühlener Heide</p>					
Bestand BWP FGG Elbe	LAWA-Typ	Typ 0 – künstliche Gewässer				
	Kategorie	AWB				
	Zielerreichung Ökologie	unwahrscheinlich				
	Zielerreichung Chemie	wahrscheinlich				
Aktueller Zustand (2014)	LAWA-Typ-Vorschlag	Typ 0 – künstliche Gewässer				
	Kategorie-Vorschlag	AWB				
	Hydromorphologische Qualitätskomponente	Gewässerstrukturgüte	4	Hydrologische Zustandsklasse	unbewertet	Ökologische Durchgängigkeit
					unbewertet	unbewertet
	Defizit		-2		-	k.A.
Beschreibung:	<p>Graben im geradlinigem Verlauf, teilweise stark eingetieftes Trapezprofil, ohne Eigendynamik und überwiegend keine Gehölze am Ufer, angrenzende Nutzung ist Grünland, Graben überwiegend trocken nur einzelne Wasserflächen</p> <p><u>Bemerkung:</u> Abschnitt vermutlich Routenfehler</p>					
Belastungen:	defizitäre Gewässerstrukturen (keine ausreichende Beschattung und Randstreifen), verläuft teilweise Parallel zu Plattenweg					
Restriktionen	LSG „Westhavelland“ (DE3340-602), SPA-Gebiet „Niederung der Unteren Havel“ (DE3339-402); Bodendenkmalverdachtsflächen, Bodendenkmal (ID 51014)					
Entwicklungsziele und Strategien:	Förderung von Gewässerstrukturen, Reduzierung der Nährstoffeinträge					
Vorschläge für Maßnahmen/Umsetzungstrategien:	Erhöhung der Gewässerstrukturvielfalt und Reduzierung von Nährstoffeinträgen durch Gehölzsaum ergänzen (M01), maßnahmenangepasste Gewässerunterhaltung sowie Verzicht auf Schlegelmähwerk und Einhaltung eines Mindestabstandes zur Gewässersohle (M02+M03)					

Gewässername	Lochow-Stechower Grenzgraben		WK-Code	5878952_1370	
Planungsabschnitt	5878952_1370_P03		Stationierung	km von 2+540 bis 4+832	
Begrenzung des Abschnitts					
	<p>Fotonr.: 5878952_1370_03200_03400_001</p> <p>nordöstliche Waldgrenze Rhinsmühlener Heide bis Ausleitung aus dem GHK an der B188</p>				
Bestand BWP FGG Elbe	LAWA-Typ	Typ 0 – künstliche Gewässer			
	Kategorie	AWB			
	Zielerreichung Ökologie	unwahrscheinlich			
	Zielerreichung Chemie	wahrscheinlich			
Aktueller Zustand (2014)	LAWA-Typ-Vorschlag	Typ 0 – künstliche Gewässer			
	Kategorie-Vorschlag	AWB			
	Hydromorphologische Qualitätskomponente	Gewässerstrukturgüte	Hydrologische Zustandsklasse	Ökologische Durchgängigkeit	
		3	unbewertet	nicht durchgängig	
Defizit	-1	-	-3		
Beschreibung:	Graben im geradlinigem Verlauf, mäßig eingetieftes Trapezprofil, ohne Eigendynamik und überwiegend keine Gehölze am Ufer, angrenzende Nutzung ist Grünland teilweise auch Wald, ab St.4+400 Lauf trocken				
Belastungen:	defizitäre Gewässerstrukturen (keine ausreichende Beschattung und Randstreifen), teilweise parallel Weg vorhanden				
Restriktionen	LSG „Westhavelland“ (DE3340-602), SPA-Gebiet „Niederung der Unteren Havel“ (DE3339-402); Bodendenkmalverdachtsflächen				
Entwicklungsziele und Strategien:	Förderung von Gewässerstrukturen, Reduzierung der Nährstoffeinträge				
Vorschläge für Maßnahmen/Umsetzungstrategien:	Erhöhung der Gewässerstrukturvielfalt und Reduzierung von Nährstoffeinträgen durch Initialpflanzungen im Uferbereich (M01), maßnahmenangepasste Gewässerunterhaltung sowie Verzicht auf Schlegelmähwerk und Einhaltung eines Mindestabstandes zur Gewässersohle (M02+M03)				