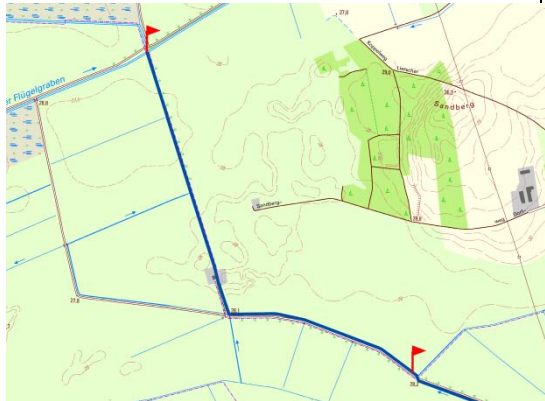

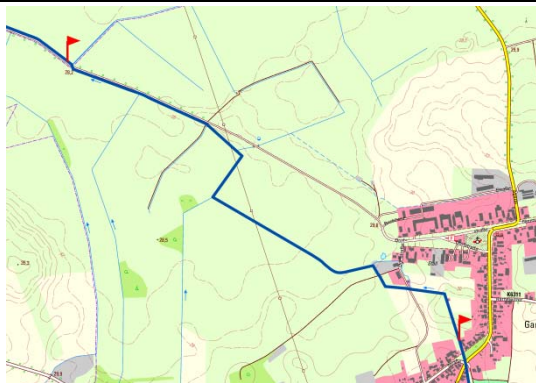

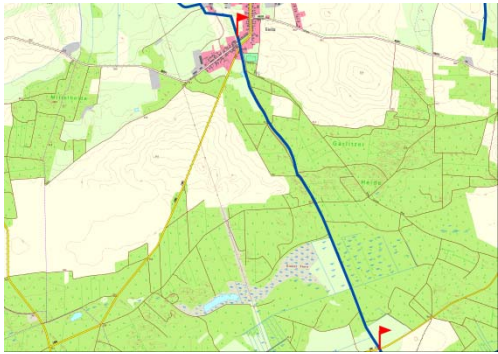





Gewässername	Garlitz-Kieker Grenzgraben	WK-Code	587884_955			
Planungsabschnitt	587884_955_P01	Stationierung	km von 0+000 bis 1+842 (BW03a)			
Begrenzung des Abschnitts						
	von Einmündung in Erster Flügelgraben bis Stau (BW03a) südwestlich Buckow					
Bestand BWP FGG Elbe	LAWA-Typ	Typ 0 – künstliches Gewässer				
	Kategorie	AWB				
	Zielerreichung Ökologie	unklar				
	Zielerreichung Chemie	unklar				
Aktueller Zustand (2014)	LAWA-Typ-Vorschlag	Typ 0 – künstliches Gewässer				
	Kategorie-Vorschlag	AWB				
	Hydromorphologische Qualitätskomponente	Gewässerstrukturgüte	4	Hydrologische Zustandsklasse	unbewertet	Ökologische Durchgängigkeit
	Defizit	-2	U		-1	
Beschreibung:	geradliniger bis gestreckter, tiefer Verlauf, Trapezform, im Umfeld Grünland, ab km 1,1 linksseitig Gehölze, geringer Durchfluss, Wasserspiegelbreite ca. 4 m, in der Niederung Mineralboden- und Moorbodenstandorte					
Belastungen:						
Restriktionen	<ul style="list-style-type: none"> - SPA Unteres Rhinluch/Dreetzer See, Havelländisches Luch und Belziger Landschaftswiesen; Teil B: Havelländisches Luch (DE 3341-401) - LSG Westhavelland (DE3340-602) - NSG Havelländisches Luch (DE3441-502) - GSG Naturpark "Westhavelland" (DE3340-701) - Bodendenkmalvermutungsfläche 					
Entwicklungsziele und Strategien:	<ul style="list-style-type: none"> - Förderung und Verbesserung der Gewässerstrukturen - Verbesserung des Wasserrückhaltes 					
Vorschläge für Maßnahmen/Umsetzungsstrategien:	<ul style="list-style-type: none"> - Verbesserung der Gewässerstrukturen durch Initialpflanzungen für standortheimischen Gehölzsaum (M01) und Anpassung des Gewässerunterhaltungsplanes des GUV (M03) - Verbesserung der Wasserrückhaltung durch Speicherhaltung im Winter (M02, BW01a) 					

Gewässername	Garlitz-Kieker Grenzgraben	WK-Code	587884_955		
Planungsabschnitt	587884_955_P02	Stationierung	km von 1+842 (BW03a) bis 4+190 (BW11)		
Begrenzung des Abschnitts					
	Fotonr.: 587884_955_02600_02700_020				
	von Stau (BW03a) südwestlich Buckow bis Einmündung Rohrleitung Garlitz (BW11)				
Bestand BWP FGG Elbe	LAWA-Typ	Typ 0 – künstliches Gewässer			
	Kategorie	AWB			
	Zielerreichung Ökologie	unklar			
	Zielerreichung Chemie	unklar			
Aktueller Zustand (2014)	LAWA-Typ-Vorschlag	Typ 0 – künstliches Gewässer			
	Kategorie-Vorschlag	AWB			
	Hydromorphologische Qualitätskomponente	Gewässerstrukturgüte	Hydrologische Zustandsklasse	Ökologische Durchgängigkeit	
		4	unbewertet	eingeschränkt	
	Defizit	-2	U	-1	
Beschreibung:	geradliniger bis gestreckter, tiefer Verlauf, Trapezform, im Umfeld Grünland, km 1,84 bis 2,45 Gehölze, geringer Durchfluss, Wasserspiegelsbreite 2 bis 4 m, in der Niederung Mineralboden- und Moorbodenstandorte				
Belastungen:					
Restriktionen	<ul style="list-style-type: none"> - SPA Unteres Rhinluch/Dreetzer See, Havelländisches Luch und Belziger Landschaftswiesen; Teil B: Havelländisches Luch (DE 3341-401) - LSG Westhavelland (DE3340-602) - NSG Havelländisches Luch (DE3441-502) - GSG Naturpark "Westhavelland" (DE3340-701) - Bodendenkmal i. B. (FP 14, 17) - Bodendenkmalvermutungsfläche 				
Entwicklungsziele und Strategien:	<ul style="list-style-type: none"> - Förderung und Verbesserung der Gewässerstrukturen - Verbesserung des Wasserrückhaltes 				
Vorschläge für Maßnahmen/Umsetzungstrategien:	<ul style="list-style-type: none"> - Verbesserung der Gewässerstrukturen durch Initialpflanzungen für standortheimischen Gehölzsaum (M01) und Anpassung des Gewässerunterhaltungsplanes des GU (M03) - Verbesserung der Wasserrückhaltung durch Sanierung eines Staues (M02, BW03a) 				

Gewässername	Garlitz-Kieker Grenzgraben	WK-Code	587884_955			
Planungsabschnitt	587884_955_P03	Stationierung	km von 4+190 (BW11) bis 7+529 (BW18)			
Begrenzung des Abschnitts						
	von Einmündung Rohrleitung Garlitz (BW11) bis Straßendurchlass (BW18) Kiek					
Bestand BWP FGG Elbe	LAWA-Typ	Typ 0 – künstliches Gewässer				
	Kategorie	AWB				
	Zielerreichung Ökologie	unklar				
	Zielerreichung Chemie	unklar				
Aktueller Zustand (2014)	LAWA-Typ-Vorschlag	Typ 0 – künstliches Gewässer				
	Kategorie-Vorschlag	AWB				
	Hydromorphologische Qualitätskomponente	Gewässerstrukturgüte	4	Hydrologische Zustandsklasse	unbewertet	Ökologische Durchgängigkeit
		Defizit	-2	U	-3	nicht durchgängig
	Beschreibung:	geradliniger bis gestreckter, tiefer Verlauf, Trapezform, im Umfeld Wald (geringer Anteil Grünland km 7,2 bis 7,5), Gehölze in Waldbereichen, kein Durchfluss, Wasserspiegelbreite <2 m, im Spätsommer trocken fallend, in der Niederung Mineralboden- und Moorbodenstandorte (Moorboden km 6,3 bis 6,9: Moorniederung mit Birken aufgeforstet sowie aufgelassenes Grünland)				
Belastungen:	Ortslage Garlitz mit Rohrleitungsstrecke					
Restriktionen	<ul style="list-style-type: none"> - SPA Mittlere Havelniederung (DE 3542-421) - LSG Westhavelland (DE3340-602) - GSG Naturpark "Westhavelland" (DE3340-701) - Straße L99, Straße L982 - Ortslage Garlitz - Bodendenkmal i. B. (FP 14, 17) - Bodendenkmalvermutungsfläche und -stelle 					
Entwicklungsziele und Strategien:	<ul style="list-style-type: none"> - Verbesserung des Wasserrückhaltes - Verbesserung der ökologischen Durchgängigkeit 					
Vorschläge für Maßnahmen/Umsetzungsstrategien:	<ul style="list-style-type: none"> - Verbesserung der Wasserrückhaltung durch Sanierung eines Staues (M01, BW17a) und durch Anlegen von zwei Stützschwellen (M02) - Verbesserung der ökologischen Durchgängigkeit durch Umgestaltung einer Rohrleitung (M03, BW11) 					

Gewässername	Garlitz-Kieker Grenzgraben	WK-Code	587884_955			
Planungsabschnitt	587884_955_P04	Stationierung	km von 7+529 (BW18) bis 9+703			
Begrenzung des Abschnitts						
	Fotonr.: 587884_955_09200_09300_064					
von Straßendurchlass (BW18) Kiek bis Routenende						
Bestand BWP FGG Elbe	LAWA-Typ	Typ 0 – künstliches Gewässer				
	Kategorie	AWB				
	Zielerreichung Ökologie	unklar				
	Zielerreichung Chemie	unklar				
Aktueller Zustand (2014)	LAWA-Typ-Vorschlag	Typ 0 – künstliches Gewässer				
	Kategorie-Vorschlag	AWB				
	Hydromorphologische Qualitätskomponente	Gewässerstrukturgüte	4	Hydrologische Zustandsklasse	unbewertet	Ökologische Durchgängigkeit
		Defizit	-2	U	-1	
Beschreibung:	geradliniger bis gestreckter, tiefer bis flacher Verlauf, Trapezform, ab km 9,2 Profil undeutlich, keine Gewässerunterhaltung ab km 8,0, im Umfeld Wald, Acker und Grünland, Gehölze in Waldbereichen, ab km 8,4 Graben mit Gehölzen zugewachsen, geringer Durchfluss, Wasserspiegelbreite <1 bis 2 m, im Spätsommer trocken fallend, in der Niederung Mineralboden- und Moorbodenstandorte					
Belastungen:	Trockenheit im Spätsommer					
Restriktionen	<ul style="list-style-type: none"> - LSG Westhavelland (DE3340-602) - GSG Naturpark "Westhavelland" (DE3340-701) - Straße L99 - Bodendenkmalvermutungsfläche und -stelle 					
Entwicklungsziele und Strategien:	<ul style="list-style-type: none"> - Verbesserung des Wasserrückhaltes 					
Vorschläge für Maßnahmen/Umsetzungstrategien:	<ul style="list-style-type: none"> - Verbesserung des Wasserrückhaltes durch Anlegen einer Stützschwelle (M01) und Kammerung des Grabens (M02) 					