

Geltungsbereich des Gewässerentwicklungskonzeptes (GEK)

- Grenze des GEK „Obere Havel- Teil 1 b“
- 15 Lychener Gewässer (HvO_Lychen)
- 17 Templiner Gewässer (HvO_Templin)

Fließgewässer

- Schulzenfließ 58148_297**
- Wasserkörper-Nr. WRRL
- Kennzahl LAWA
- Gewässername

- Gewässer 2. Ordnung (WRRL-berichtsspflichtig)
- Sonderfall: komplett verrohrt
- Fließrichtung, Kilometrierung, Ende Wasserkörper
- P01 Anfang/Ende Planungsabschnitt Fließ mit Nr.

Stillgewässer

- 01 Großer Kastavensee**
- Gewässername
- See-ID (GEK intern)
- See-ID, LAWA-Kennzahl, Name: s. Beiblatt
- Stillgewässer >50ha (WRRL-berichtsspflichtig)
- Stillgewässer <50ha (in GEK ergänzend untersucht)
- P01 Grenze Planungsabschnitt Seen mit Nr.

- Maßnahmen der Gewässerunterhaltung**
- 79_99 sonstige Maßnahme zur Anpassung / Optimierung der Gewässerunterhaltung

- investive/administrative Maßnahmen zur Verbesserung der linearen Durchgängigkeit**
- 79_99 sonstige Maßnahme zur Herstellung der linearen Durchgängigkeit

investive/administrative Maßnahmen zur Verbesserung der Gewässermorphologie

- 80_01 Gewässerrandstreifen ausweisen an Seen (Festlegung durch die Wasserbehörde)


investive/administrative Maßnahmen zur Verbesserung des Wasser- und Nährstoffrückhalts

sonstige Maßnahmen

- Erläuterung Textfelder**
- **Maßnahmen-ID** = sehr hoch
- **Maßnahmen-ID** = hoch
- **Maßnahmen-ID** = mäßig

5812_91_M001, P01, 69_99 Bemerkung Entwicklungsziel	Einzelmaßnahmentyp (EMNT) Planungsabschnitt Fließwasserkörper-Maßnahmen-ID (FWK_M_ID)
800015814599_M001, P01, 80_11 Bemerkung Entwicklungsziel	Einzelmaßnahmentyp (EMNT) Planungsabschnitt Seewasserkörper-Maßnahmen-ID (SWK_M_ID)

Darstellung auf der Grundlage von Daten des Landes Brandenburg.

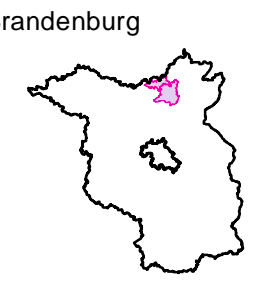


LAND BRANDENBURG

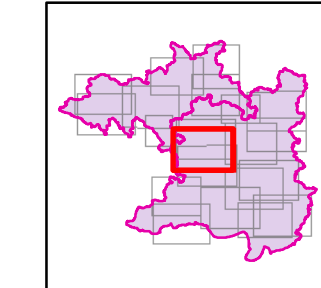
Landesamt für
Umwelt, Gesundheit
und Verbraucherschutz
Brandenburg

Gewässerentwicklungskonzept (GEK) „Obere Havel- Teil 1 b“ (HvO_Lychen und HvO_Templin)
 Karte 7-1 Maßnahmen und Prioritäten Blatt-Nr. 9
 Gewässer: 5814_100 Templiner Gewässer
 8000158147741 Großer Mahlgastsee

Lage im Land Brandenburg



Blattübersicht



Kartengrundlage:
 Digitale Daten der Landesvermessung und
 Geobasisinformation Brandenburg
 Geobasisdaten © Geobasis-DE/LGB
 Topographische Karte 1:25,000

Bearbeitung: Pöyry Deutschland GmbH, 19061 Schwerin, Ellerried 7
 Stand: April 2015
 Kartografie: Pöyry Deutschland GmbH, 19061 Schwerin, Ellerried 7

0 0,25 0,5 0,75 Kilometer

Maßstab: 1:15.000