

**Legende**

- Geltungsbereich des Gewässerentwicklungskonzeptes (GEK)**
- Grenze des GEK „Obere Havel- Teil 1 b“
  - 15 Lychener Gewässer (HvO\_Lychen)
  - 17 Templiner Gewässer (HvO\_Templin)
- Fließgewässer**
- Schulzenfließ 58148\_297
- Wasserkörper-Nr. WRRL
  - Kennzahl LAWA
  - Gewässername
- Gewässer 2. Ordnung (WRRL-berichtspflichtig)
  - trocken
  - Fließrichtung, Kilometrierung, Ende Wasserkörper
  - P01 Anfang/Ende Planungsabschnitt Fließe mit Nr.
- Stillgewässer**
- 01 Großer Kastavensee
- Gewässername
  - See-ID (GEK intern)
  - See-ID, LAWA-Kennzahl, Name: s. Beiblatt
  - Stillgewässer >50ha (WRRL-berichtspflichtig)
  - Stillgewässer <50ha (in GEK ergänzend untersucht)
  - P01 Grenze Planungsabschnitt Seen mit Nr.
- Maßnahmen der Gewässerunterhaltung**
- 79\_99 sonstige Maßnahme zur Anpassung / Optimierung der Gewässerunterhaltung

**investive/administrative Maßnahmen zur Verbesserung der Gewässermorphologie**

- 80\_01 Gewässerrandstreifen ausweisen an Seen (Festlegung durch die Wasserbehörde)
- investive/administrative Maßnahmen zur Verbesserung des Wasser- und Nährstoffrückhalts**
- 66\_05 Waldumbaumaßnahme zur Verbesserung des See-Wasserhaushalts

- investive/administrative Maßnahmen zur Verbesserung der linearen Durchgängigkeit**
- 69\_99 Durchgängigkeit für den Fischotter (nicht WRRL-relevant)

**sonstige Maßnahmen**

- 508 Konzeptionelle Maßnahme - Vertiefende Untersuchungen und Kontrollen


**investive/administrative Maßnahmen zur Verbesserung der linearen Durchgängigkeit**

- 69\_99 Durchgängigkeit für den Fischotter (nicht WRRL-relevant)

**Erläuterung Textfelder**

5812_91_M001, P01, 69_99 Bemerkung Entwicklungsziel	Einzelmaßnahmentyp (EMNT) Planungsabschnitt Fließwasserkörper-Maßnahmen-ID (FWK_M_ID)	Priorität der Maßnahme Maßnahmen-ID = sehr hoch Maßnahmen-ID = hoch Maßnahmen-ID = mäßig
800015814599_M001, P01, 80_11 Bemerkung Entwicklungsziel	Einzelmaßnahmentyp (EMNT) Planungsabschnitt Seewasserkörper-Maßnahmen-ID (SWK_M_ID)	

Darstellung auf der Grundlage von Daten des Landes Brandenburg.



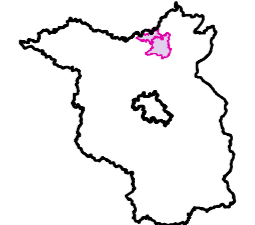
**LAND BRANDENBURG**

Landesamt für  
Umwelt, Gesundheit  
und Verbraucherschutz  
Brandenburg

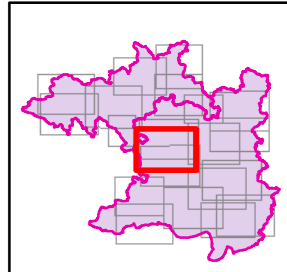
---

**Gewässerentwicklungskonzept (GEK) „Obere Havel- Teil 1 b“ (HvO\_Lychen und HvO\_Templin)**  
 Karte 7-1 Maßnahmen und Prioritäten Blatt-Nr. 8  
 Gewässer: 581272 Ohlenbruchgraben  
 800015812727 Wursee, 800025812941 Großer Kastavensee

Lage im Land Brandenburg



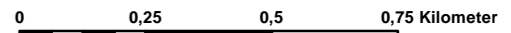
Blattübersicht



---

Kartengrundlage:  
 Digitale Daten der Landesvermessung und  
 Geobasisinformation Brandenburg,  
 Geobasisdaten © GeoBasis-DE/LGB  
 Topographische Karte 1:25.000

Bearbeitung: Popyr Deutschland GmbH, 19061 Schwerin, Ellerried 7  
 Stand: April 2015  
 Kartografie: Popyr Deutschland GmbH, 19061 Schwerin, Ellerried 7



**Maßstab: 1:15.000**