

Legende
 Geltungsbereich des Gewässerentwicklungskonzeptes (GEK)
 Grenze des GEK „Obere Havel- Teil 1 b“
 15 Lychener Gewässer (HvO_Lychen)
 17 Templiner Gewässer (HvO_Templin)

Fließgewässer
 Schulzenfließ 58148_297
 Wasserkörper-Nr. WRRL
 Kennzahl LAWA
 Gewässername

Gewässer 2. Ordnung (WRRL-berichtsspflichtig)
 Fließrichtung, Kilometrierung, Ende Wasserkörper
 Anfang/Ende Planungsabschnitt Fließ mit Nr.

Stillgewässer
 01 Großer Kastavensee
 Gewässername
 See-ID (GEK intern)
 See-ID, LAWA-Kennzahl, Name: s. Beiblatt
 Stillgewässer >50ha (WRRL-berichtsspflichtig)
 Stillgewässer <50ha (in GEK ergänzend untersucht)
 P01 Grenze Planungsabschnitt Seen mit Nr.

Maßnahmen der Gewässerunterhaltung
 79_99 sonstige Maßnahme zur Anpassung / Optimierung der Gewässerunterhaltung

investive/administrative Maßnahmen zur Verbesserung der linearen Durchgängigkeit
 69_02 Stauanlage / Sohlabsturz für die Herstellung der Durchgängigkeit durch raue Rampe / Gleite ersetzen
 69_05 Fischpass an Wehr / Schleuse oder anderem Querbauwerk anlegen (auch Wasserkraftanlage)
 69_07 Umgehungsgerinne anlegen
 69_99 sonstige Maßnahme zur Herstellung der linearen Durchgängigkeit

investive/administrative Maßnahmen zur Verbesserung der Gewässermorphologie
 61_02 Wasserentnahme einschränken oder unterbinden (z.B. Erlaubnis / Bewilligung ändern)
 61_01 Stauziel zur Gewährleistung des Mindestabflusses neu definieren / festlegen (z.B. saisonal differenzieren)
 66_99 sonstige Maßnahme zur Verbesserung des Wasserhaushalts an einem Standgewässer
 89_07 Betrieb einer an ein Fließgewässer angeschlossenen Durchfluss- / Aquakulturanlage optimieren / anpassen (z.B. Besatzverringering)
 89_99 sonstige Maßnahme zur Reduzierung der Belastungen in einem Fließgewässer infolge Fischerei

sonstige Maßnahmen

investive/administrative Maßnahmen zur Verbesserung der Gewässermorphologie

investive/administrative Maßnahmen zur Verbesserung des Wasser- und Nährstoffrückhalts


sonstige Maßnahmen

Erläuterung Textfelder
 5812_91_M001, P01, 69_99
 Bemerkung
 Entwicklungsziel
 Einzelmaßnahmentyp (EMNT)
 Planungsabschnitt
 Fließwasserkörper-Maßnahmen-ID (FWK_M_ID)

800015814599_M001, P01, 80_11
 Bemerkung
 Entwicklungsziel
 Einzelmaßnahmentyp (EMNT)
 Planungsabschnitt
 Seewasserkörper-Maßnahmen-ID (SWK_M_ID)

Priorität der Maßnahme
 Maßnahmen-ID = sehr hoch
 Maßnahmen-ID = hoch
 Maßnahmen-ID = mäßig

Darstellung auf der Grundlage von Daten des Landes Brandenburg.

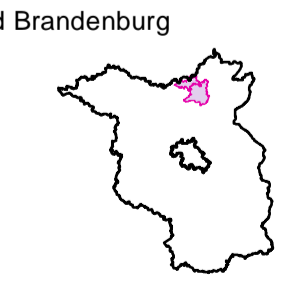


LAND BRANDENBURG

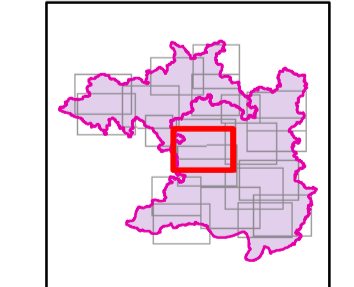
Landesamt für
Umwelt, Gesundheit
und Verbraucherschutz
Brandenburg

Gewässerentwicklungskonzept (GEK) „Obere Havel- Teil 1 b“ (HvO_Lychen und HvO_Templin)
 Karte 7-1 Maßnahmen und Prioritäten Blatt-Nr. 2
 Gewässer: 5812_93-95 Lychener Gewässer

Lage im Land Brandenburg




Blattübersicht



Kartengrundlage:
 Digitale Daten der Landesvermessung und Geobasisinformation Brandenburg
 Geobasisdaten © Geobasis-DE/LGB
 Topographische Karte 1:25,000

Bearbeitung: Pöyry Deutschland GmbH, 19061 Schwerin, Ellerried 7
 Stand: April 2015
 Kartografie: Pöyry Deutschland GmbH, 19061 Schwerin, Ellerried 7



Maßstab: 1:15.000