

**Legende**

**Geltungsbereich des Gewässerentwicklungskonzeptes (GEK)**

- Grenze des GEK „Obere Havel- Teil 1 b“
- Lychener Gewässer (HvO\_Lychen)
- Templiner Gewässer (HvO\_Templin)

**Fließgewässer**

- Gewässer 2. Ordnung (WRRL-berichtspflichtig)
- Sonderfall: komplett verrohrt
- Sonderfall: Rückstau innerhalb Moorniederung
- Fließrichtung, Kilometrierung, Ende Wasserkörper
- P01 Anfang/Ende Planungsabschnitt Fließe mit Nr.

**Stillgewässer**

- 01 **Großer Kastavensee**
- Gewässername
- See-ID (GEK intern)
- See-ID, LAWA-Kennzahl, Name: s. Beiblatt
- Stillgewässer >50ha (WRRL-berichtspflichtig)
- Stillgewässer <50ha (in GEK ergänzend untersucht)
- P01 Grenze Planungsabschnitt Seen mit Nr.

**Maßnahmen der Gewässerunterhaltung**

- 79\_06 Krautung optimieren (z.B. mäandrierend, einseitig, terminlich eingeschränkt), korrespondierend: 79\_08 Böschungsmäh optimieren, 79\_01 Gewässerunterhaltungsplan des GUV anpassen / optimieren
- 79\_99 sonstige Maßnahme zur Anpassung / Optimierung der Gewässerunterhaltung

**investive/administrative Maßnahmen zur Verbesserung der linearen Durchgängigkeit**

- V 69\_99 sonstige Maßnahme zur Herstellung der linearen Durchgängigkeit für den Fischotter (nicht WRRL-relevant)
- # 69\_04 Sohlrampe / -gleite nachbessern / optimieren
- < 69\_10 Durchlass rückbauen oder umgestalten (z.B. durch Errichtung einer Furt)

**investive/administrative Maßnahmen zur Verbesserung der Gewässermorphologie**

- E E E 70\_05 Gewässersohle anheben (z.B. durch Einbau von Grundsweilen oder Einschieben seitlich anstehenden Bodenmaterials)
- E E E 70\_09 Gewässerunterhaltung einstellen, um eine Eigendynamik zu ermöglichen
- E E E 72\_04 Uferlinie durch Nischen, Vorsprünge und Randschüttungen punktuell brechen
- E E E 73\_05 Initialpflanzungen für standortheimischen Gehölzsaum
- E E E 73\_01 Gewässerrandstreifen ausweisen (Festlegung durch die Wasserbehörde)
- E E E 80\_01 Gewässerrandstreifen ausweisen an Seen (Festlegung durch die Wasserbehörde)

**investive/administrative Maßnahmen zur Verbesserung des Wasser- und Nährstoffrückhalts**

- E E E 65\_08 Entwässerungsgraben kammern oder verfüllen


**sonstige Maßnahmen**

- E E E 501 Konzeptionelle Maßnahme - Erstellung von Konzeptionen / Studien / Gutachten

**Erläuterung Textfelder**

<p>5812_91_M001, P01, 69_99 Bemerkung Entwicklungsziel</p>	<p>Priorität der Maßnahme <b>Maßnahmen-ID</b> = sehr hoch <b>Maßnahmen-ID</b> = hoch <b>Maßnahmen-ID</b> = mäßig</p>
<p>800015814599_M001, P01, 80_11 Bemerkung Entwicklungsziel</p>	<p>Einzelmaßnahmentyp (EMNT) Planungsabschnitt Fließwasserkörper-Maßnahmen-ID (FWK_M_ID)</p>
<p>8000158146839_M001, P01, 80_01 Bemerkung Entwicklungsziel</p>	<p>Einzelmaßnahmentyp (EMNT) Planungsabschnitt Seewasserkörper-Maßnahmen-ID (SWK_M_ID)</p>

Darstellung auf der Grundlage von Daten des Landes Brandenburg.



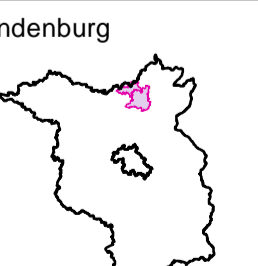
**LAND BRANDENBURG**

Landesamt für  
Umwelt, Gesundheit  
und Verbraucherschutz  
Brandenburg

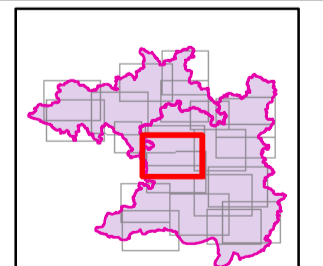
---

**Gewässerentwicklungskonzept (GEK) „Obere Havel-Teil 1 b“ (HvO\_Lychen und HvO\_Templin)**  
Karte 7-1 Maßnahmen und Prioritäten Blatt-Nr. 17  
Gewässer: 581468 Knehdenfließ, 58146814 Metzelthiner Forstgraben, 58146832 Hausseeabfluss  
8000158146839 Netzowsee

Lage im Land Brandenburg



Blattübersicht



0 0,25 0,5 0,75 Kilometer

**Maßstab: 1:15.000**

---

Kartengrundlage:  
Digitale Daten der Landesvermessung und  
Geobasisinformation Brandenburg  
Geobasisdaten, © GeoBasis-DE/LGB  
Topographische Karte 1:25.000  
Bearbeitung: Popyr Deutschland GmbH, 19061 Schwerin, Ellerried 7  
Stand: April 2015  
Kartografie: Popyr Deutschland GmbH, 19061 Schwerin, Ellerried 7