

Legende

Geltungsbereich des Gewässerentwicklungskonzeptes (GEK)

- Grenze des GEK „Obere Havel- Teil 1 b“
- 15 Lychener Gewässer (HvO_Lychen)
- 17 Templiner Gewässer (HvO_Templin)

Fließgewässer

Schulzenfließ 58148_297

- Wasserkörper-Nr. WRRL
- Kennzahl LAWA
- Gewässername
- Gewässer 2. Ordnung (WRRL-berichtsspflichtig)
- Sonderfall: komplett verrohrt
- Sonderfall: Rückstau innerhalb Moorniederung
- trocken
- Fließrichtung, Kilometrierung, Ende Wasserkörper
- P01 Anfang/Ende Planungsabschnitt Fließ mit Nr.

Stillegewässer

01 Großer Kastavensee

- Gewässername
- See-ID (GEK intern)
- See-ID, LAWA-Kennzahl, Name: s. Beiblatt
- Stillegewässer >50ha (WRRL-berichtsspflichtig)
- Stillegewässer <50ha (in GEK ergänzend untersucht)
- P01 Grenze Planungsabschnitt Seen mit Nr.

Maßnahmen der Gewässerunterhaltung

- 79_99 sonstige Maßnahme zur Anpassung / Optimierung der Gewässerunterhaltung

investive/administrative Maßnahmen zur Verbesserung der Gewässermorphologie

- 65_08 Entwässerungsgraben kammern oder verfüllen

investive/administrative Maßnahmen zur Verbesserung des Wasser- und Nährstoffrückhalts

investive/administrative Maßnahmen zur Verbesserung der linearen Durchgängigkeit

- 69_04 Sohlsrampe / -gleite nachbessern / optimieren
- 69_99 sonstige Maßnahme zur Herstellung der linearen Durchgängigkeit

sonstige Maßnahmen

Erläuterung Textfelder

5812_91_M001, P01, 69_99
Bemerkung
Entwicklungsziel


Einzelmaßnahmentyp (EMNT)
Planungsabschnitt
Fließwasserkörper-Maßnahmen-ID (FWK_M_ID)

800015814599_M001, P01, 60_11
Bemerkung
Entwicklungsziel

Einzelmaßnahmentyp (EMNT)
Planungsabschnitt
Seewasserkörper-Maßnahmen-ID (SWK_M_ID)

Priorität der Maßnahme
 Maßnahmen-ID = sehr hoch
 Maßnahmen-ID = hoch
 Maßnahmen-ID = mäßig

Darstellung auf der Grundlage von Daten des Landes Brandenburg.

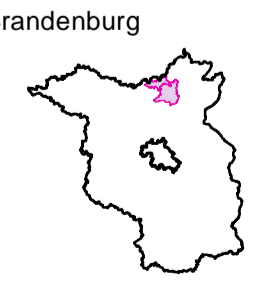


LAND BRANDENBURG

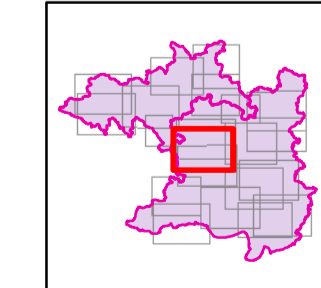
Landesamt für
Umwelt, Gesundheit
und Verbraucherschutz
Brandenburg

Gewässerentwicklungskonzept (GEK) „Obere Havel- Teil 1 b“ (HvO_Lychen und HvO_Templin)
 Karte 7-1 Maßnahmen und Prioritäten Blatt-Nr. 13
 Gewässer: 58142_285-286 Lübbeseegraben

Lage im Land Brandenburg




Blattübersicht



Kartengrundlage:
 Digitale Daten der Landesvermessung und
 Geobasisinformation Brandenburg
 Geobasisdaten © GeoBasis-DE/LGB
 Topographische Karte 1:25,000

Stand: April 2015
 Kartografie: Pöyry Deutschland GmbH, 19061 Schwerin, Ellerried 7



Maßstab: 1:15.000