

### Legende

**Geltungsbereich des Gewässerentwicklungskonzeptes (GEK)**

- Grenze des GEK „Obere Havel- Teil 1 b“
- 15 Lychener Gewässer (HvO\_Lychen)
- 17 Templiner Gewässer (HvO\_Templin)

**Fließgewässer**

Schulzenfließ 58148\_297

- Wasserkörper-Nr. WRRL
- Kennzahl LAWA
- Gewässername

Gewässer 2. Ordnung (WRRL-berichtsspflichtig)

Sonderfall: komplett verrohrt

Fließrichtung, Kilometrierung, Ende Wasserkörper

P01 Anfang/Ende Planungsabschnitt Fließ mit Nr.

**Stillgewässer**

01 Großer Kastavensee

- Gewässername
- See-ID (GEK intern)
- See-ID, LAWA-Kennzahl, Name: s. Beiblatt
- Stillgewässer >50ha (WRRL-berichtsspflichtig)
- Stillgewässer <50ha (in GEK ergänzend untersucht)
- P01 Grenze Planungsabschnitt Seen mit Nr.

**Maßnahmen der Gewässerunterhaltung**

- 79\_06 Krautung optimieren (z.B. mäandrierend, einseitig, terminlich eingeschränkt), korrespondierend: 79\_08
- 79\_01 Böschungsmahd optimieren, 79\_01
- 79\_99 sonstige Maßnahme zur Anpassung / Optimierung der Gewässerunterhaltung

**investive/administrative Maßnahmen zur Verbesserung der linearen Durchgängigkeit**

- 69\_99 sonstige Maßnahme zur Herstellung der linearen Durchgängigkeit für den Fischotter (nicht WRRL-relevant)
- 69\_99 sonstige Maßnahme zur Herstellung der linearen Durchgängigkeit

**investive/administrative Maßnahmen zur Verbesserung der Gewässermorphologie**

65\_06 Stau / Stützschwelle zum Wasserrückhalt sanieren / optimieren

**sonstige Maßnahmen**


- 508 Konzeptionelle Maßnahme - Vertiefende Untersuchungen und Kontrollen
- 501 Konzeptionelle Maßnahme - Erstellung von Konzeptionen / Studien / Gutachten

**Erläuterung Textfelder**

|                               |           |                  |                           |                   |   |                        |
|-------------------------------|-----------|------------------|---------------------------|-------------------|---|------------------------|
| 5812_91_M001, P01, 69_99      | Bemerkung | Entwicklungsziel | Einzelmaßnahmentyp (EMNT) | Planungsabschnitt | Fließwasserkörper-Maßnahmen-ID (FWK_M_ID) | Priorität der Maßnahme |
| 800015814599_M001, P01, 80_11 | Bemerkung | Entwicklungsziel | Einzelmaßnahmentyp (EMNT) | Planungsabschnitt | Seewasserkörper-Maßnahmen-ID (SWK_M_ID)   | Priorität der Maßnahme |

Maßnahmen-ID = sehr hoch  
Maßnahmen-ID = hoch  
Maßnahmen-ID = mäßig

Darstellung auf der Grundlage von Daten des Landes Brandenburg.

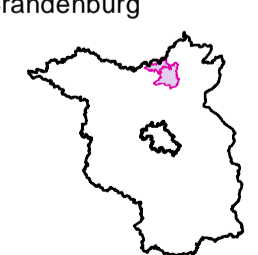


**LAND BRANDENBURG**

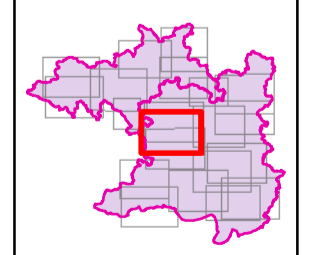
Landesamt für  
Umwelt, Gesundheit  
und Verbraucherschutz  
Brandenburg

**Gewässerentwicklungskonzept (GEK) „Obere Havel- Teil 1 b“ (HvO\_Lychen und HvO\_Templin)**  
Karte 7-1 Maßnahmen und Prioritäten Blatt-Nr. 10  
Gewässer: 5814\_102 Templiner Gewässer, 5814772 Schulzenfelder Gräben


Lage im Land Brandenburg



Blattübersicht



Kartengrundlage:  
Digitale Daten der Landesvermessung und Geobasisinformation Brandenburg  
Geobasisdaten © Geobasis-DE/LGB  
Topographische Karte 1:25,000  
Bearbeitung: Pöyry Deutschland GmbH, 19061 Schwerin, Ellerried 7  
Stand: April 2015  
Kartografie: Pöyry Deutschland GmbH, 19061 Schwerin, Ellerried 7



Maßstab: 1:15.000