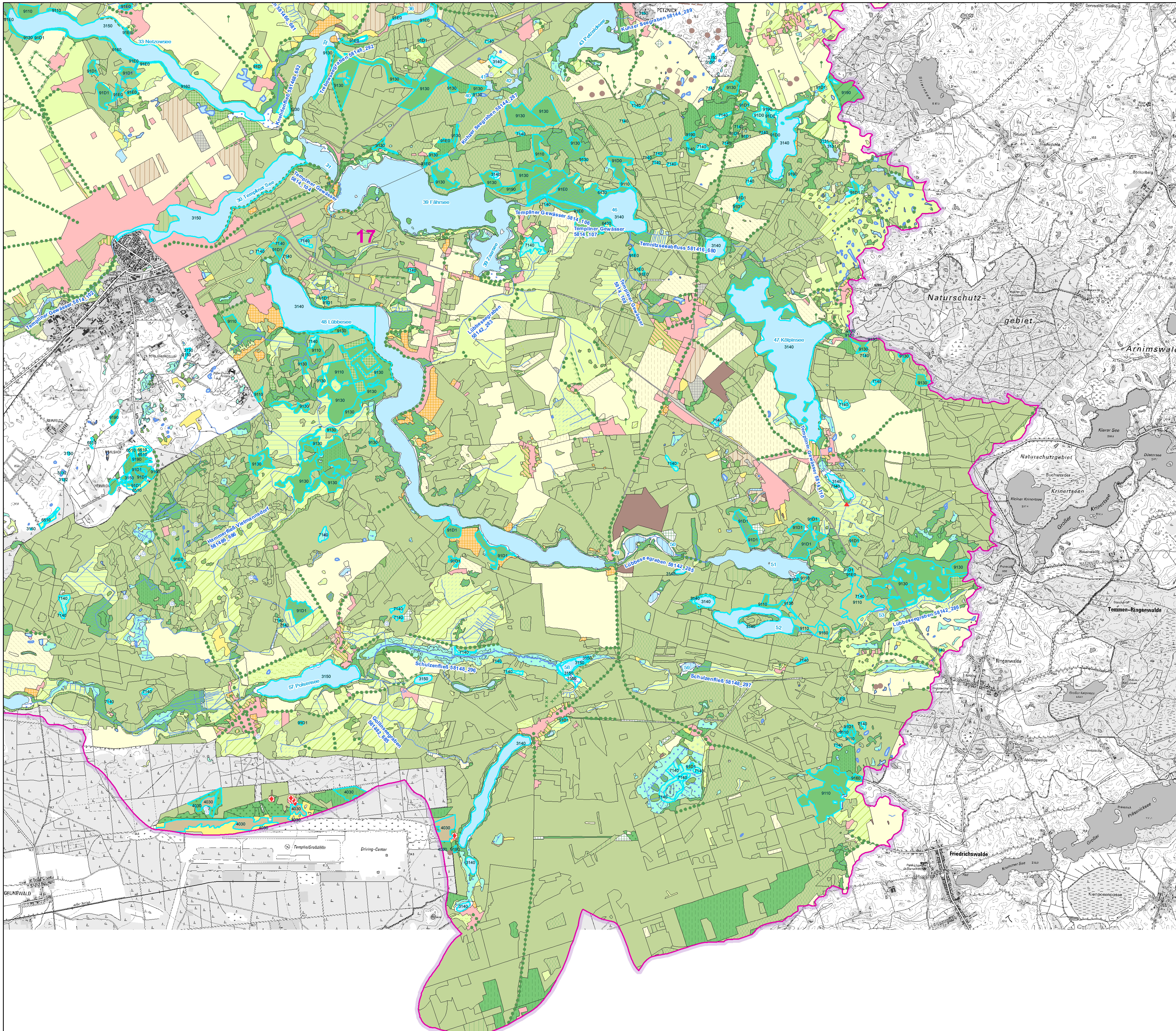

Darstellung auf der Grundlage von Daten des Landes Brandenburg.

LAND BRANDENBURG

Landesamt für Umwelt, Gesundheit und Verbraucherschutz Brandenburg

Gewässerentwicklungskonzept (GEK) „Obere Havel- Teil 1 b“ (HvO_ Lychen und HvO_Templin)

Karte 2-2-2 Biotope und FFH-Lebensraumtypen

Blatt: 4

Lage im Land Brandenburg

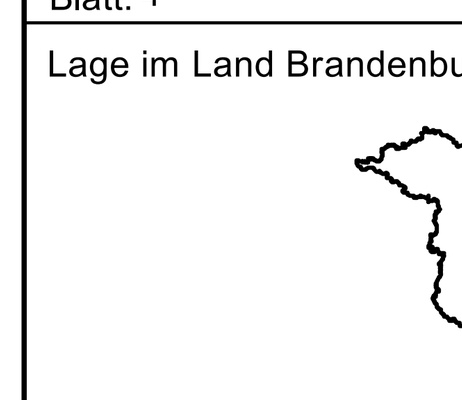

Blattübersicht

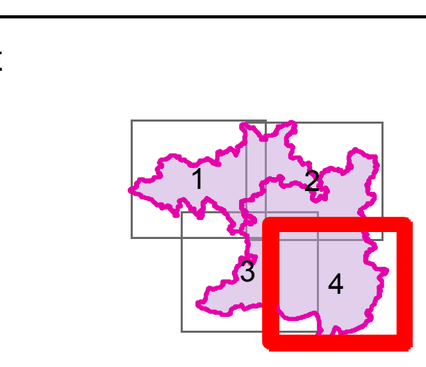

Kartengrundlage:
Digitale Daten der Landesvermessung und Geobasisinformation Brandenburg.
Geobasisdaten,© GeoBasis-DE/LGB
Topographische Karte 1:25.000

0 0,5 1 Kilometer

Maßstab 1: 25.000

N

Bearbeitung: Pöyry Deutschland GmbH, 19061 Schwerin, Ellerried 7
Stand: April 2014
Kartografie: Pöyry Deutschland GmbH, 19061 Schwerin, Ellerried 7

H:\33X127759\200\220\225\GIS\2_2_2_BK+FFH-LRT_10.mxd