

Naturschutzgebiet

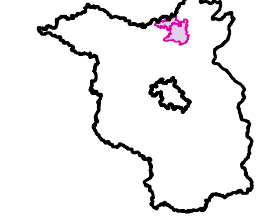
Darstellung auf der Grundlage von Daten des Landes Brandenburg.



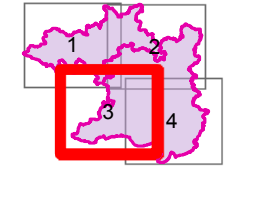
Landesamt für Umwelt, Gesundheit und Verbraucherschutz Brandenburg

Gewässerentwicklungskonzept (GEK) „Obere Havel-Teil 1 b“ (HVO, Lychen und HVO, Templin)
Karte 2-2-2 Biotop- und FFH-Lebensraumtypen
Blatt: 3

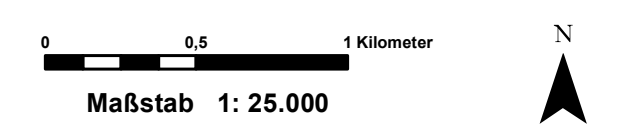
Lage im Land Brandenburg



Blattsübersicht



Kartengrundlage:
Digitale Daten der Landesvermessung und
Geobasisinformation Brandenburg
Geobasisdaten ID Geobase-DIG 1.25.000
Topographische Karte 1:25.000



Bearbeitung: Pöpy Deutschland GmbH, 19061 Schwerin, Elleried 7
Stand: April 2014
Kartografie: Pöpy Deutschland GmbH, 19061 Schwerin, Elleried 7