

Darstellung auf der Grundlage von Daten des Landes Brandenburg.

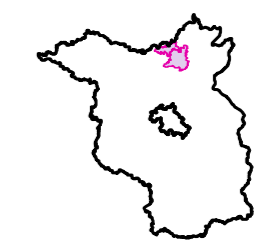


LAND BRANDENBURG

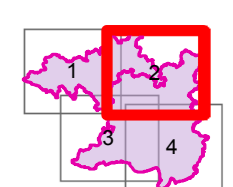
Landesamt für
Umwelt, Gesundheit
und Verbraucherschutz
Brandenburg

Gewässerentwicklungskonzept (GEK) „Obere Havel-Teil 1 b“ (HVO, Lychen und HVO, Templin)
Karte 2-2:2 Biotope und FFH-Lebensraumtypen
Blatt: 2


Lage im Land Brandenburg



Blattübersicht



Kartengrundlage:
Digitale Daten der Landesvermessung und
Geobasisinformation Brandenburg
Geobasisdaten © Geobasis-DE/LGB
Topographische Karte 1:25.000



Bearbeitung: Pöry Deutschland GmbH, 19061 Schwern, Ellernied 7
Stand: April 2014
Kartografie: Pöry Deutschland GmbH, 19061 Schwern, Ellernied 7