

Gewässerentwicklungskonzept Dosse-Jäglitz

Karte 7-3: Maßnahmen an Stillgewässern

Blatt 2/2: Untersee mit Klempowsee

Legende

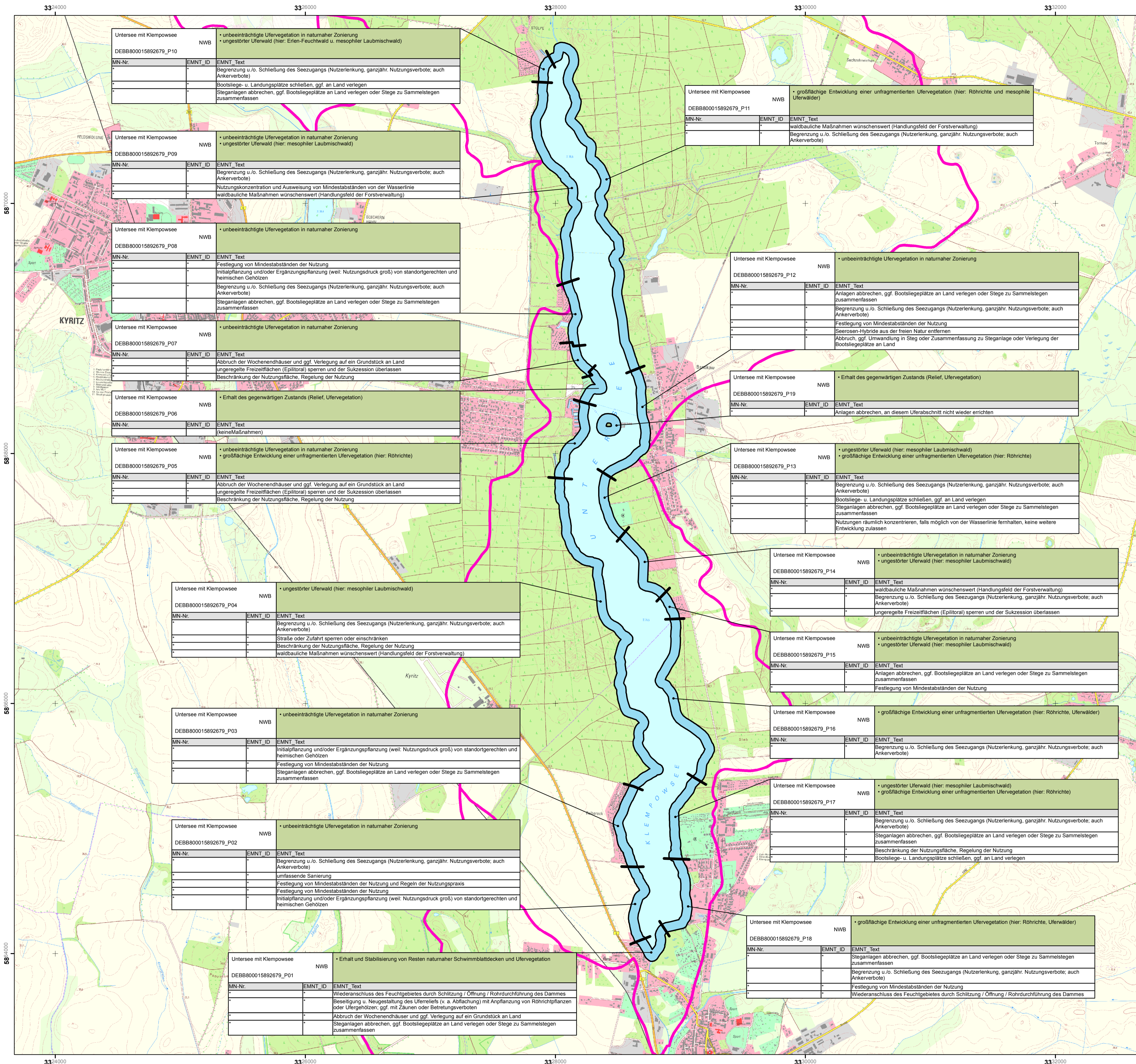
- Grenzen der Planungsabschnitte
- Planungsabschnitte (schematisch)
- Geltungsbereich des Gewässerentwicklungskonzepts

Tabellarische Darstellung der Maßnahmenplanung eines Planungsabschnitts

Gewässername	Kategorie	Entwicklungsziele
Planungsabschnitt		
MN-Nr.	EMNT_ID	EMNT_Text
Maßnahmennummer	Einzelmaßnahmentyp gemäß GEK-DB	Beschreibung der Maßnahme

Einzelmaßnahmentypen

* - sonstige, nicht WRRL-relevante Maßnahmenempfehlung ohne Maßnahmennummer und EMNT_ID



Bearbeitet durch:

Schlesische Str. 27
11097 Berlin
Telefon 030 - 610 77-0
Fax 030 - 610 77-99

Rembrandtallee 109 A
15366 Hoppegarten
Telefon 03342 - 3595-0
Fax 03342 - 3595-29

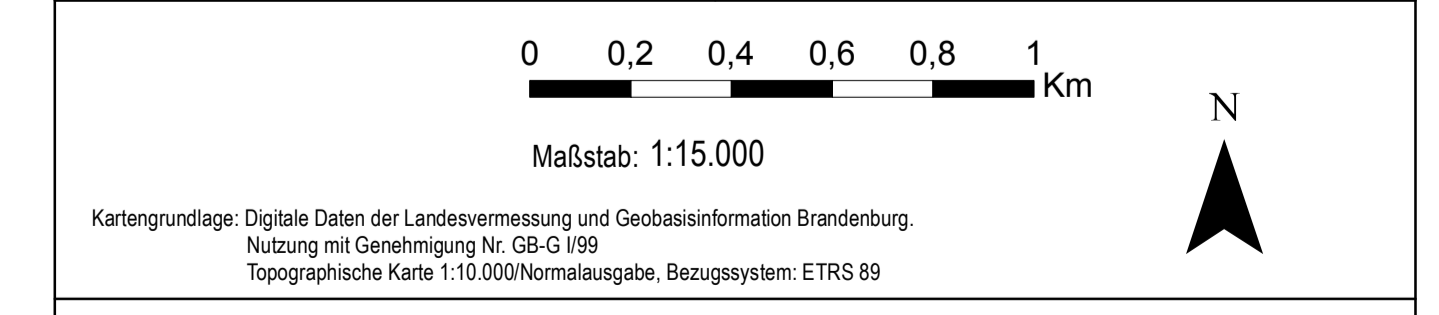
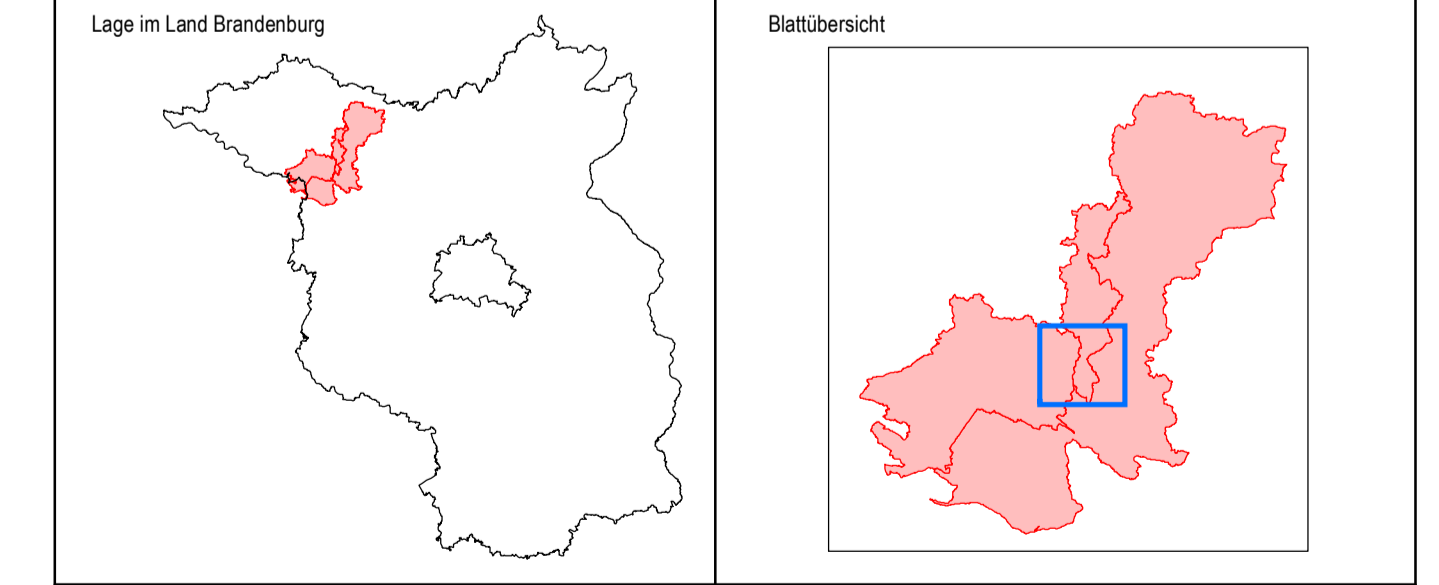
Reilinghauser Str. 334 f
45136 Essen
Telefon 0201 - 86 06 1-0
Fax 0201 - 86 06 1-29

Gerda-Weiler-Str. 10
79100 Freiburg
Telefon 0761 - 46277

LAND BRANDENBURG

Landesamt für
Umwelt, Gesundheit
und Verbraucherschutz
Brandenburg

Gewässerentwicklungskonzept Dosse Jäglitz
Karte 7-3: Maßnahmen an Stillgewässern
Blatt 2/2: Untersee mit Klempowsee



Auftraggeber: Landesamt für Umwelt, Gesundheit und Verbraucherschutz Brandenburg, Ref. RW5
Stand: 29.04.2015