

# Gewässerentwicklungskonzept Dosse-Jäglitz

## Karte 7-3: Maßnahmen an Stillgewässern

Blatt 1/2: Obersee, Mühlenteich

### Legende

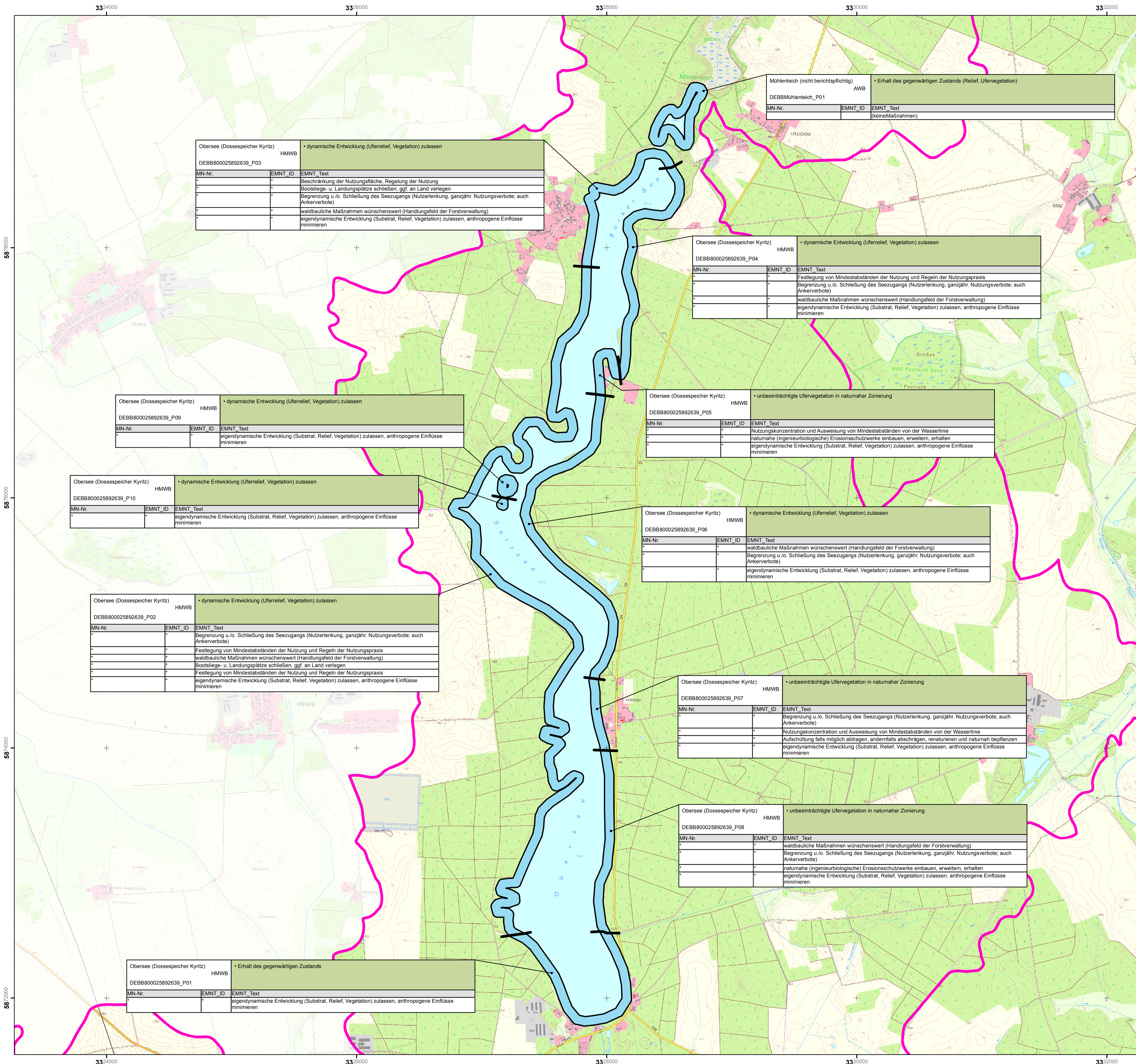
- Grenzen der Planungsabschnitte
- Planungsabschnitte (schematisch)
- Geltungsbereich des Gewässerentwicklungskonzepts

### Tabellarische Darstellung der Maßnahmenplanung eines Planungsabschnitts

Gewässername	Kategorie	Entwicklungsziele
Planungsabschnitt		
MN-Nr.	EMNT_ID	EMNT_Text
Maßnahmennummer	Einzelmaßnahmentyp gemäß GEK-DB	Beschreibung der Maßnahme

### Einzelmaßnahmentypen

\* - sonstige, nicht WRRL-relevante Maßnahmenempfehlung ohne Maßnahmennummer und EMNT\_ID



Obersee (Dossespeicher Kyritz) HMWB		• dynamische Entwicklung (Uferrelief, Vegetation) zulassen
DEBB800025892639_P03		
MN-Nr.	EMNT_ID	EMNT_Text
*	*	Beschränkung der Nutzungsfläche, Regelung der Nutzung
*	*	Bootsliege- u. Landungsplätze schließen, ggf. an Land verlegen
*	*	Begrenzung u./o. Schließung des Seezugangs (Nutzerlenkung, ganzjähr. Nutzungsverbote; auch Ankerverbote)
*	*	waldbauliche Maßnahmen wünschenswert (Handlungsfeld der Forstverwaltung)
*	*	eigendynamische Entwicklung (Substrat, Relief, Vegetation) zulassen, anthropogene Einflüsse minimieren

Mühlenteich (nicht berichtspflichtig) AWB		• Erhalt des gegenwärtigen Zustands (Relief, Ufervegetation)
DEBBMühlenteich_P01		
MN-Nr.	EMNT_ID	EMNT_Text
*	*	(keine Maßnahmen)

Obersee (Dossespeicher Kyritz) HMWB		• dynamische Entwicklung (Uferrelief, Vegetation) zulassen
DEBB800025892639_P04		
MN-Nr.	EMNT_ID	EMNT_Text
*	*	Festlegung von Mindestabständen der Nutzung und Regeln der Nutzungspraxis
*	*	Begrenzung u./o. Schließung des Seezugangs (Nutzerlenkung, ganzjähr. Nutzungsverbote; auch Ankerverbote)
*	*	waldbauliche Maßnahmen wünschenswert (Handlungsfeld der Forstverwaltung)
*	*	eigendynamische Entwicklung (Substrat, Relief, Vegetation) zulassen, anthropogene Einflüsse minimieren

Obersee (Dossespeicher Kyritz) HMWB		• dynamische Entwicklung (Uferrelief, Vegetation) zulassen
DEBB800025892639_P09		
MN-Nr.	EMNT_ID	EMNT_Text
*	*	eigendynamische Entwicklung (Substrat, Relief, Vegetation) zulassen, anthropogene Einflüsse minimieren

Obersee (Dossespeicher Kyritz) HMWB		• unbeeinträchtigte Ufervegetation in naturnaher Zonierung
DEBB800025892639_P05		
MN-Nr.	EMNT_ID	EMNT_Text
*	*	Nutzungskonzentration und Ausweisung von Mindestabständen von der Wasserlinie
*	*	naturnahe (ingenieurbiologische) Erosionsschutzwerke einbauen, erweitern, erhalten
*	*	eigendynamische Entwicklung (Substrat, Relief, Vegetation) zulassen, anthropogene Einflüsse minimieren

Obersee (Dossespeicher Kyritz) HMWB		• dynamische Entwicklung (Uferrelief, Vegetation) zulassen
DEBB800025892639_P10		
MN-Nr.	EMNT_ID	EMNT_Text
*	*	eigendynamische Entwicklung (Substrat, Relief, Vegetation) zulassen, anthropogene Einflüsse minimieren

Obersee (Dossespeicher Kyritz) HMWB		• dynamische Entwicklung (Uferrelief, Vegetation) zulassen
DEBB800025892639_P06		
MN-Nr.	EMNT_ID	EMNT_Text
*	*	waldbauliche Maßnahmen wünschenswert (Handlungsfeld der Forstverwaltung)
*	*	Begrenzung u./o. Schließung des Seezugangs (Nutzerlenkung, ganzjähr. Nutzungsverbote; auch Ankerverbote)
*	*	eigendynamische Entwicklung (Substrat, Relief, Vegetation) zulassen, anthropogene Einflüsse minimieren

Obersee (Dossespeicher Kyritz) HMWB		• dynamische Entwicklung (Uferrelief, Vegetation) zulassen
DEBB800025892639_P02		
MN-Nr.	EMNT_ID	EMNT_Text
*	*	Begrenzung u./o. Schließung des Seezugangs (Nutzerlenkung, ganzjähr. Nutzungsverbote; auch Ankerverbote)
*	*	Festlegung von Mindestabständen der Nutzung und Regeln der Nutzungspraxis
*	*	waldbauliche Maßnahmen wünschenswert (Handlungsfeld der Forstverwaltung)
*	*	Bootsliege- u. Landungsplätze schließen, ggf. an Land verlegen
*	*	Festlegung von Mindestabständen der Nutzung und Regeln der Nutzungspraxis
*	*	eigendynamische Entwicklung (Substrat, Relief, Vegetation) zulassen, anthropogene Einflüsse minimieren

Obersee (Dossespeicher Kyritz) HMWB		• unbeeinträchtigte Ufervegetation in naturnaher Zonierung
DEBB800025892639_P07		
MN-Nr.	EMNT_ID	EMNT_Text
*	*	Begrenzung u./o. Schließung des Seezugangs (Nutzerlenkung, ganzjähr. Nutzungsverbote; auch Ankerverbote)
*	*	Nutzungskonzentration und Ausweisung von Mindestabständen von der Wasserlinie
*	*	Aufschüttung falls möglich abtragen, andernfalls abschrägen, renaturieren und naturnah bepflanzen
*	*	eigendynamische Entwicklung (Substrat, Relief, Vegetation) zulassen, anthropogene Einflüsse minimieren

Obersee (Dossespeicher Kyritz) HMWB		• unbeeinträchtigte Ufervegetation in naturnaher Zonierung
DEBB800025892639_P08		
MN-Nr.	EMNT_ID	EMNT_Text
*	*	waldbauliche Maßnahmen wünschenswert (Handlungsfeld der Forstverwaltung)
*	*	Begrenzung u./o. Schließung des Seezugangs (Nutzerlenkung, ganzjähr. Nutzungsverbote; auch Ankerverbote)
*	*	naturnahe (ingenieurbiologische) Erosionsschutzwerke einbauen, erweitern, erhalten
*	*	eigendynamische Entwicklung (Substrat, Relief, Vegetation) zulassen, anthropogene Einflüsse minimieren

Obersee (Dossespeicher Kyritz) HMWB		• Erhalt des gegenwärtigen Zustands
DEBB800025892639_P01		
MN-Nr.	EMNT_ID	EMNT_Text
*	*	eigendynamische Entwicklung (Substrat, Relief, Vegetation) zulassen, anthropogene Einflüsse minimieren

Bearbeitet durch:

Schlesische Str. 27  
11097 Berlin  
Telefon 030 - 610 77-0  
Fax 030 - 610 77-99

Rembrandallee 109 A  
15366 Hoppegarten  
Telefon 03342 - 3595-0  
Fax 03342 - 3595-29

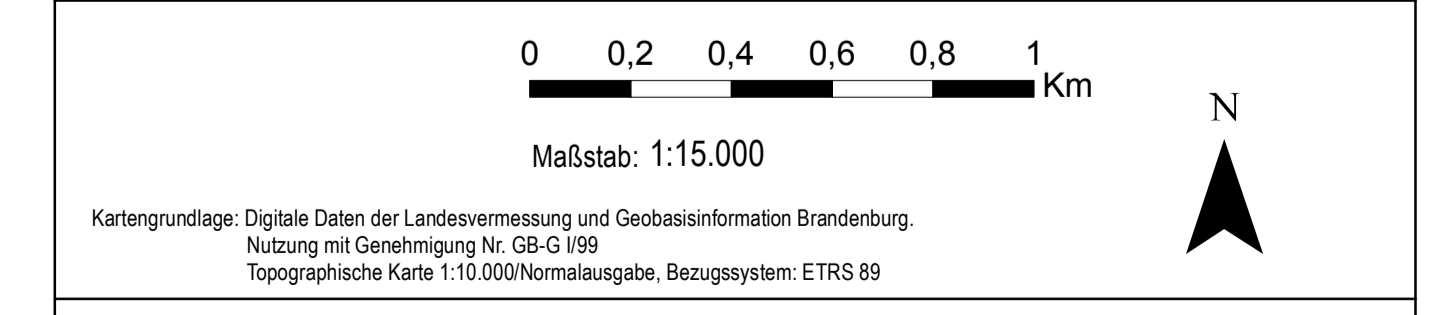
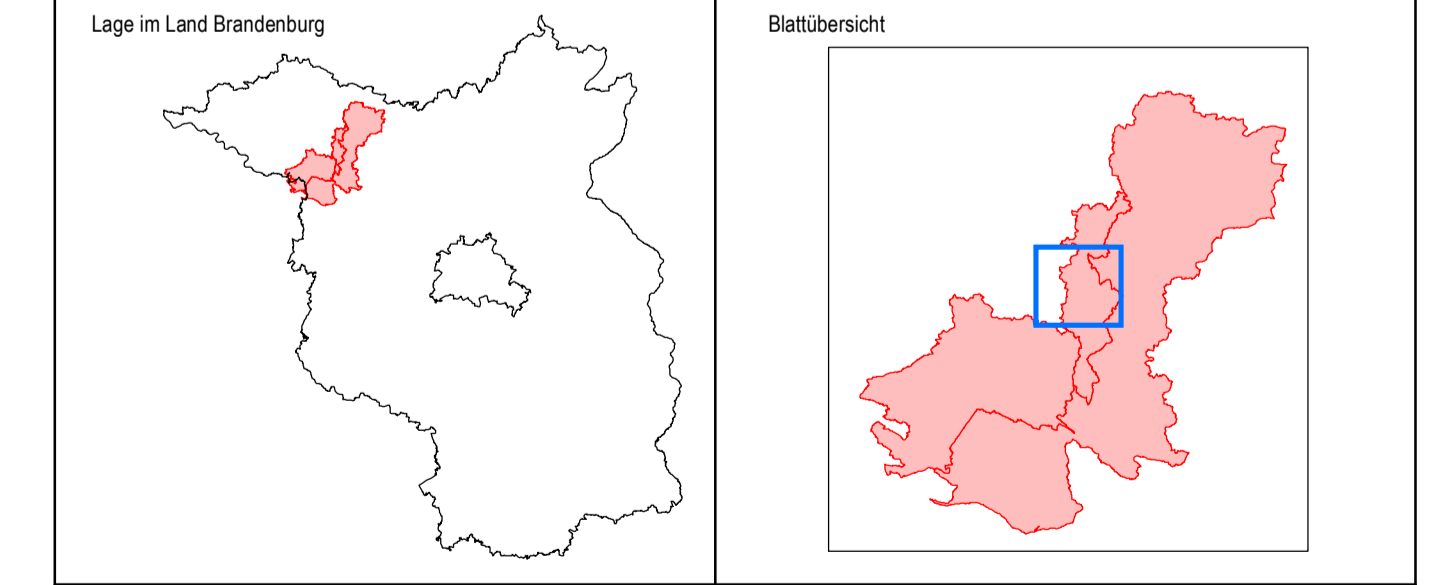
Reilinghauser Str. 334 f  
45136 Essen  
Telefon 0201 - 86 06 1-0  
Fax 0201 - 86 06 1-29

Gerda-Weiler-Str. 10  
79100 Freiburg  
Telefon 0761 - 46277

**LAND BRANDENBURG**

Landesamt für  
Umwelt, Gesundheit  
und Verbraucherschutz  
Brandenburg

Gewässerentwicklungskonzept Dosse-Jäglitz  
Karte 7-3: Maßnahmen an Stillgewässern  
Blatt 1/2: Obersee, Mühlenteich



Auftraggeber: Landesamt für Umwelt, Gesundheit und Verbraucherschutz Brandenburg, Ref. RW5  
Stand: 29.04.2015