





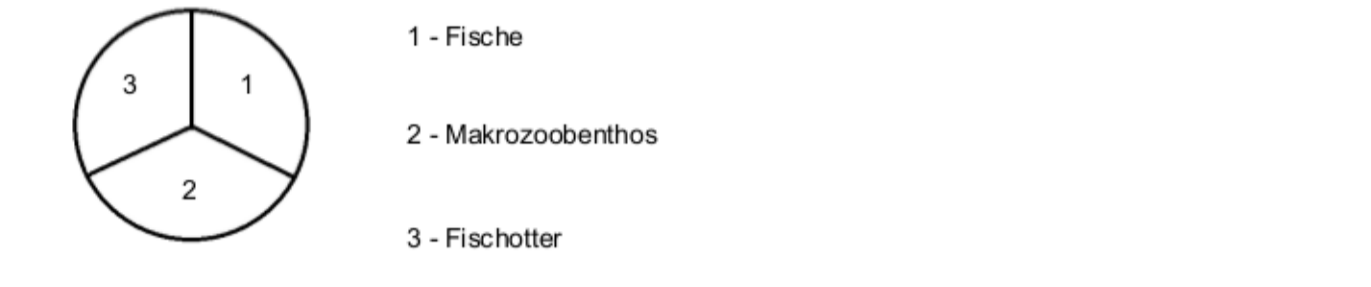


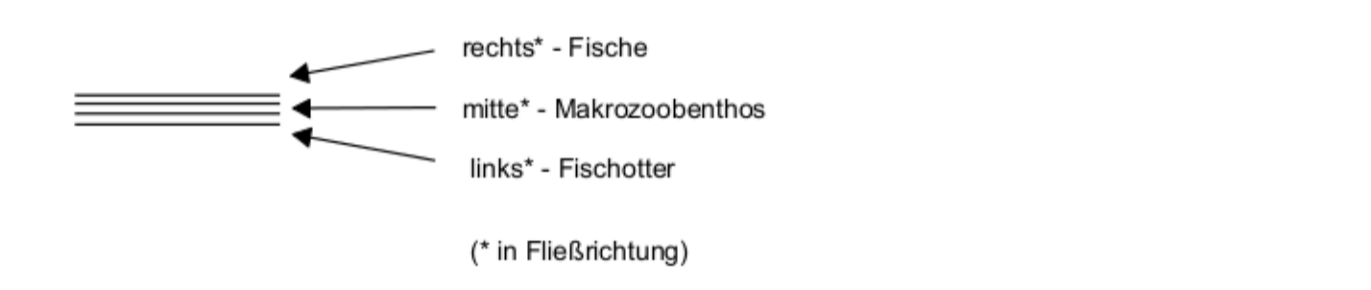
Gewässerentwicklungskonzept Dose-Jäglitz 2
Karte 5-5 Durchgängigkeit der Bauwerke

-  Geltungsbereich des Gewässerentwicklungskonzepts
-  Fließgewässer Wasserahmrichtlinie
-  Fließrichtung
-  Grenze Planungsabschnitte
-  Landesgrenze Brandenburg - Sachsen-Anhalt
-  Kilometrierung (Angabe in km)

Durchgängigkeit Bauwerke



Durchgängigkeit Planungsabschnitt

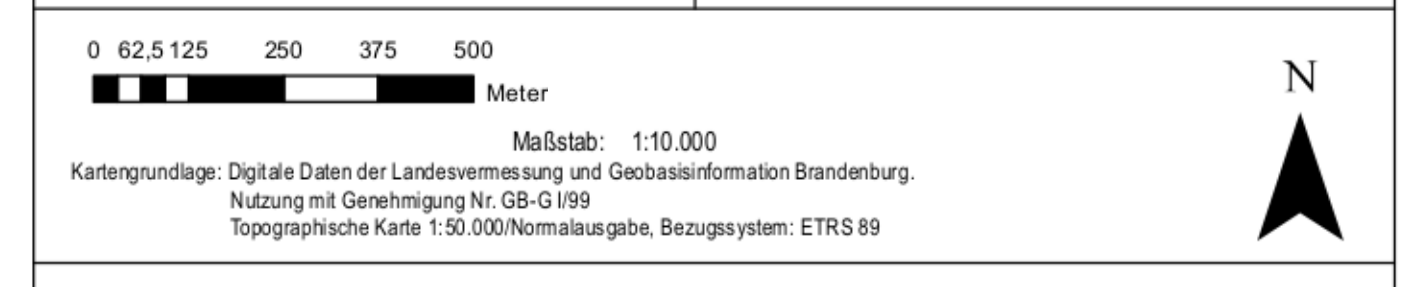
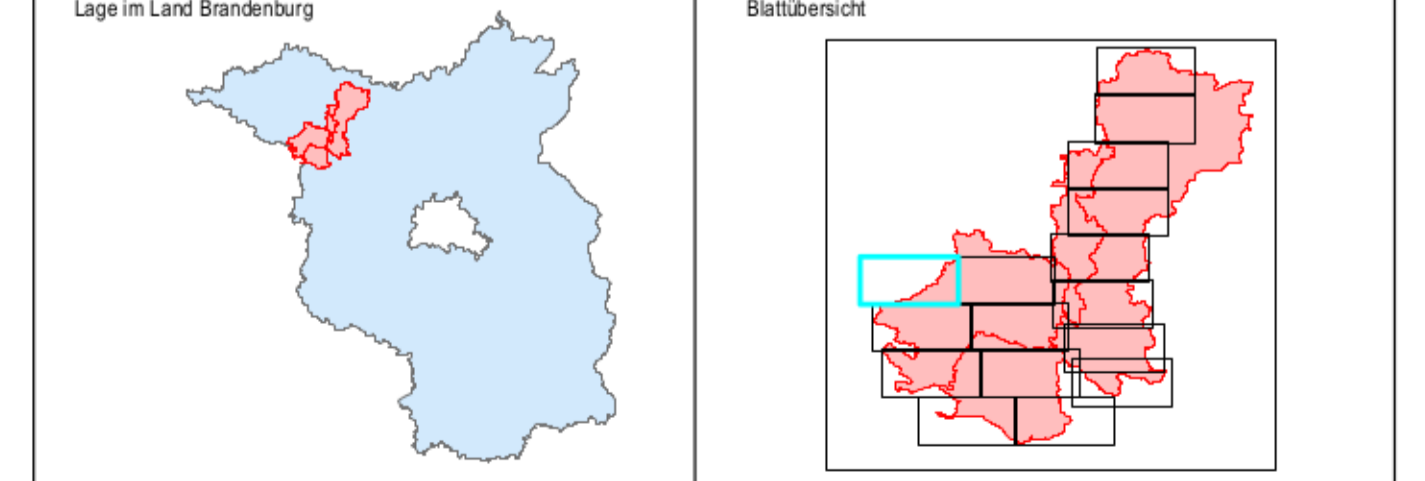


-  durchgängig
-  nicht durchgängig
-  teilweise durchgängig
-  nicht bewertbar
-  natürliche Querstruktur

<p>bearbeitet durch: Landschaft planen + bauen</p> <p>Schwetische Str. 27 10997 Berlin Telefon 030 - 610 770 Fax 030 - 610 7199</p>	<p>BEREITUNG IN SAISON REINMANN & RECHENBERG PROF. DR. SEKER WAB</p> <p>Reinmannallee 109 A 53346 Hopperten Telefon 0242 - 3595-0 Fax 0242 - 3595-29</p>	<p>Gerde-Weiler-Str. 10 72500 Freiburg Telefon 0761 - 46277 Fax 0761 - 14484091</p>	<p>Umweltbüro essen Rellinghauser Str. 334 f 45126 Essen Telefon 0201 - 66 08 1-0 Fax 0201 - 66 08 1-29</p>
---	--	--	---

 <p>LAND BRANDENBURG</p>	<p>Landesamt für Umwelt, Gesundheit und Verbraucherschutz Brandenburg</p>
--	--

Gewässerentwicklungskonzept Dose-Jäglitz
 Karte 5-5: Durchgängigkeit von Bauwerken
 Abschnitt: f



Auftraggeber: Landesamt für Umwelt, Gesundheit und Verbraucherschutz Brandenburg, Ret. RWS
 Stand: 05.03.2015