

Gewässerentwicklungskonzept Dosse-Jäglitz
 Karte 5-2a: Gewässerstrukturgüte, 5-bändige Darstellung (7-stufig)

Abschnitt:
 Blatt 1 von 2

Legende

- Einzugsgebiet Wasserkörper
- Fließrichtung

Gewässerstrukturgüte

- 1 - unverändert
- 2 - gering verändert
- 3 - mäßig verändert
- 4 - deutliche verändert
- 5 - stark verändert
- 6 - sehr stark verändert
- 7 - vollständig verändert

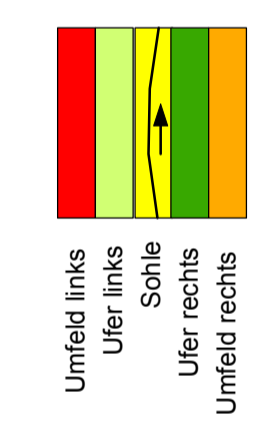
Sonderfälle

- Gewässerauf verschüttet
- Stillgewässer
- Gewässerauf ausgetrocknet
- Gewässerauf komplett verrohrt
- Erlbruch
- Mühlteich/Fischteich
- nicht kartierbar
- Mahibusen

Stillgewässer

- See, berichtspflichtig gemäß EU-WRRL
- See, nicht berichtspflichtig gemäß EU-WRRL

Dargestellt Parameter



Verwaltungsgrenzen

- Landesgrenze Brandenburg - Sachsen-Anhalt

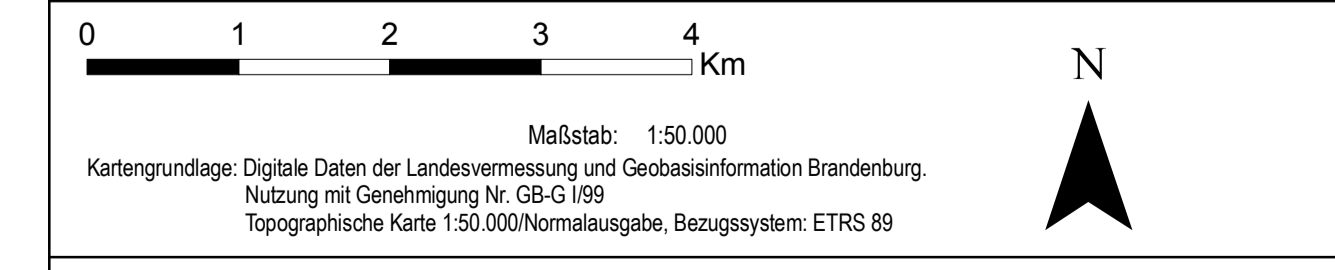
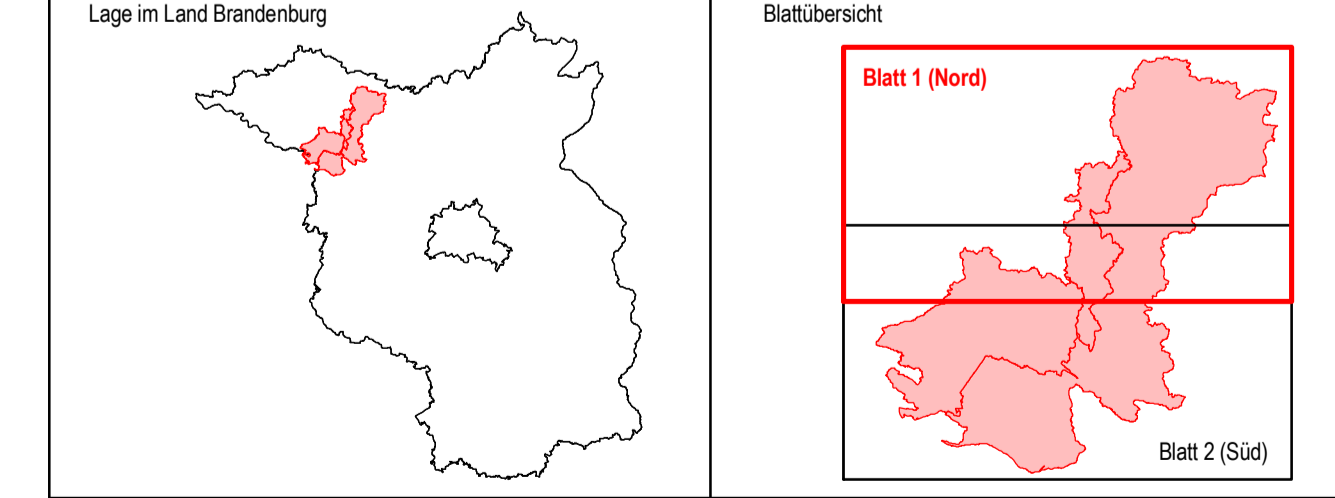
bearbeitet durch:

Schlesische Str. 27 10997 Berlin Telefon 030 - 610 77-0 Fax 030 - 610 77-99	Rennbahnallee 109 A 13395 Hoppegarten Telefon 03342 - 3595-0 Fax 03342 - 3595-29	Gerda-Weiler-Str. 10 79100 Freiburg Telefon 0761 - 462277 Fax 0761 - 74484091	Reilinghauser Str. 334 f 45136 Essen Telefon 0201 - 86 06 1-0

LAND BRANDENBURG

Landesamt für Umwelt, Gesundheit und Verbraucherschutz Brandenburg

Gewässerentwicklungskonzept Dosse-Jäglitz
 Karte 5-2a: Gewässerstrukturgüte, 5-bändige Darstellung (7-stufig)
 Abschnitt: Blatt 1 von 2



Auftraggeber: Landesamt für Umwelt, Gesundheit und Verbraucherschutz Brandenburg, Ref. RWS
 Stand: 14.05.2013