


Gewässerentwicklungskonzept Dosse-Jäglitz  
Karte 2-1: Übersichtskarte

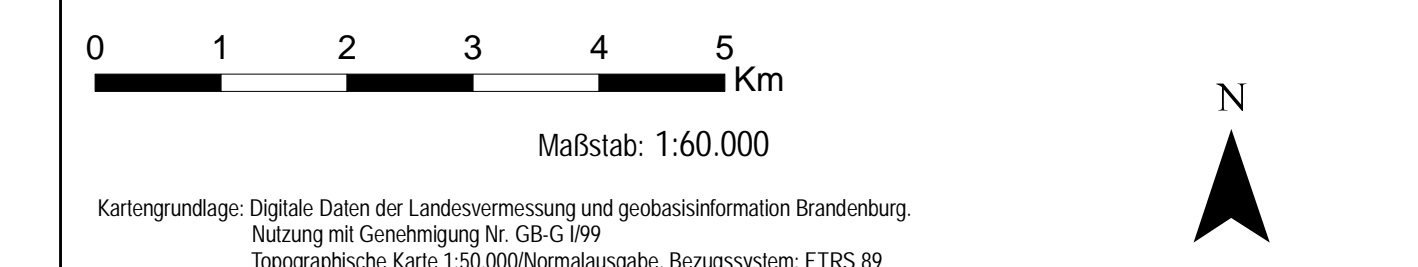
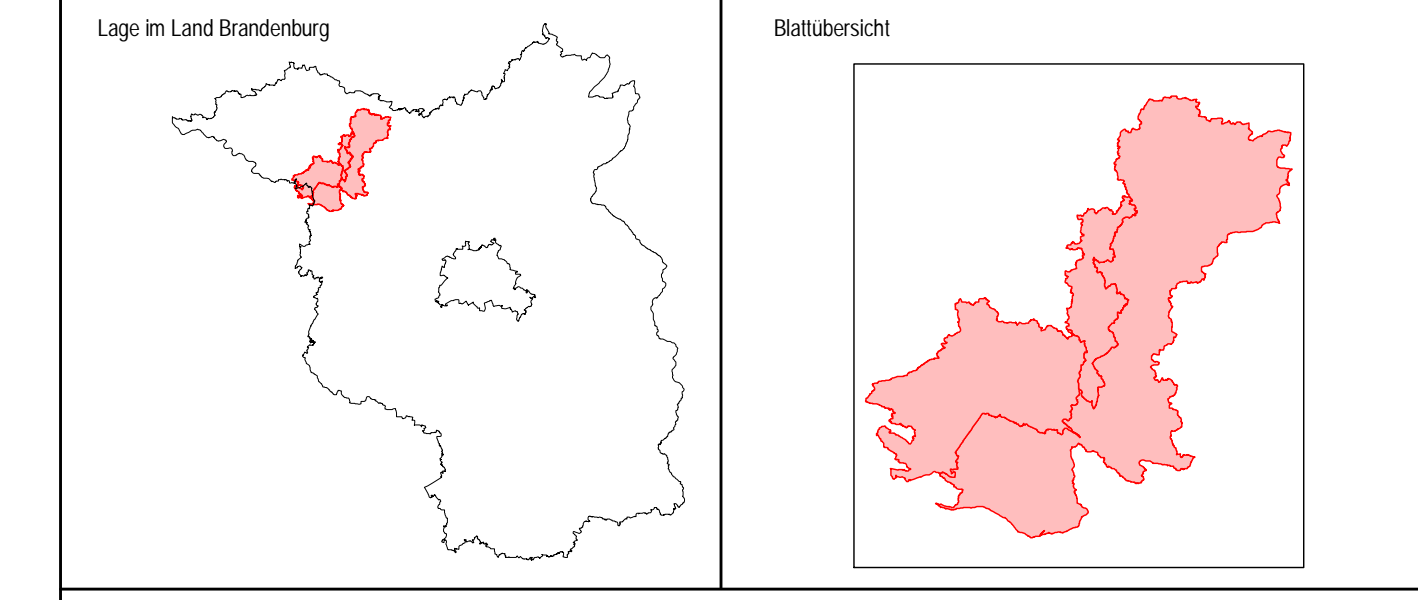
- Legende**
- Geltungsbereich des Gewässerentwicklungskonzept
  - Fließgewässer Wasserrahmenrichtlinie
  - Standgewässer Wasserrahmenrichtlinie
  - Kilometrierung (Angabe in km)
- Teileinzugsgebiet**
- Dosse-Jäglitz
- Verwaltungsgrenzen**
- Landesgrenze Berlin - Brandenburg
  - Landkreise
  - Gemeinden
  - Wasser- und Bodenverbände

bearbeitet durch:

|  |  |  |  |
|--|--|--|--|
| <p><b>landschaft</b><br/>planen + bauen</p> <p>Schönwälder Str. 27<br/>10507 Berlin<br/>Telefon 030 - 610 77-0<br/>Fax 030 - 610 77-88</p> | <p><b>BERATUNG IN SACHEN<br/>REINWAASSER-<br/>RECHTUNGSSACHEN<br/>PROF. DR. SIEGER NEH</b></p> <p>Rheinstraße 100 A<br/>10245 Hagenpark<br/>Telefon 030 - 3298-0<br/>Fax 030 - 3298-24</p> | <p><b>Umweltbüro eisen</b></p> <p>Rücklingsstr. 334 1<br/>40134 Essen<br/>Telefon 0201 - 88 08 1-0<br/>Fax 0201 - 88 08 1-28</p> | <p><b>Umweltverbände</b></p> <p>Genick-Wäldchen 10<br/>79100 Freiburg<br/>Telefon 0361 - 46277<br/>Fax 0361 - 74484091</p> |
|--|--|--|--|

|  |   |
|--|---|
|  <p><b>LAND BRANDENBURG</b></p> | <p>Landesamt für<br/>Umwelt, Gesundheit<br/>und Verbraucherschutz<br/>Brandenburg</p> |
|--|---|

Gewässerentwicklungskonzept Dosse-Jäglitz  
Karte 2-1: Übersichtskarte  
Abschnitt: Blatt 1 von 1



Kartengrundlage: Digitale Daten der Landesmessung und geobasisinformation Brandenburg  
Nutzung mit Genehmigung der SLG G.V.V.  
Topographische Karte 1:50.000 Normausgabe; Bezugsdatum: ETRS 89

Auftraggeber: Landesamt für Umwelt, Gesundheit und Verbraucherschutz Brandenburg; Ref. RWS  
Stand: 14.05.2014