

# Gewässerentwicklungskonzept Löcknitz (Elbe)

Karte 6-2: Defizite

Blatt 3 von 4

## Zeichenerklärung

### Defizitklassen


FG	SG	Referenzzustand (R)	FG	SG	
		Referenzzustand (R)			-2
		kein Defizit (0)			-3
		-1			nicht bewertet

FG = Fließgewässer SG = Standgewässer

### Banddarstellung der hydromorphologischen Qualitätskomponenten

- Durchgängigkeit (Linie in Fließrichtung links außen)
- Morphologie (Linie in Fließrichtung links innen)
- WRRL-berichtspflichtiges Fließgewässer
- Wasserhaushalt (Linie in Fließrichtung rechts außen)
- Grenze GEK Löcknitz (Elbe)
- Fließrichtung

Anm.: an der Löcknitz (unterhalb Stat. 19+103) sowie am Meynbach BVP in MV durchgeführt

 **LANDESAMT FÜR UMWELT, GESUNDHEIT UND VERBRAUCHERSCHUTZ BRANDENBURG**  
Regionalabteilung West

 biota - Institut für ökologische Forschung und Planung GmbH

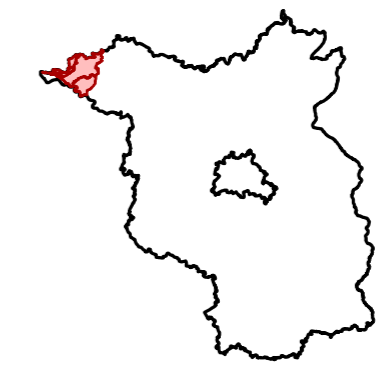
 IHU Geologie und Analytik GmbH

## Gewässerentwicklungskonzept Löcknitz (Elbe)

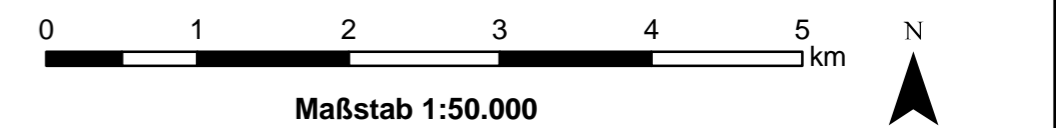
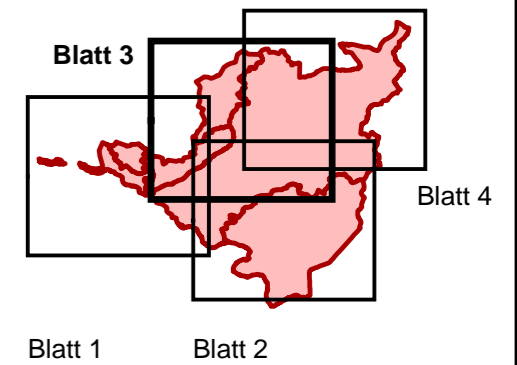
Karte 6-2: Defizite

Stand: November 2014

Lage im Land Brandenburg



Blatt GEK Löcknitz (Elbe)



Kartengrundlage:  
Landesvermessung und Geobasisinformation Brandenburg (LGB)  
Digitale Topographische Karte 1:25.000