




Grundwassergüte

Nähr- und Schadstoffe in niedersächsischen Grundwasserkörpern

Leine / Ilme (BG 18)

-  Bearbeitungsgebiet
-  Grundwasserkörper
-  Grenze Bundesländer

- ### Chemischer Zustand
-  gut
 -  schlecht

- ### Nähr- / Schadstoffe
- NO₃ PSM
- Annex II  Andere Schadstoffe

Farbige Kennzeichnung für die Einhaltung der Grenzwerte

-  eingehalten
-  überschritten
-  steigender Trend
-  Ohne Bewertung

Maßstab: 1:400.000

0 2 4 8
Kilometer

Aufgestellt:
NLWKN, Bst. Meppen
Meppen, April 2015

Quelle:
Auszug aus den Geobasisdaten der Niedersächsischen
Vermessungs- und Katasterverwaltung, (c) 2015

