

Legende

Geltungsbereich des Gewässerentwicklungskonzeptes (GEK)

- Grenze des GEK „Obere Havel- Teil 1 b“
- 15 Lychener Gewässer (HvO_Lychen)
- 17 Templiner Gewässer (HvO_Templin)

Fließgewässer

Schulzenfließ 58148_297

- Wasserkörper-Nr. WRRL
- Kennzahl LAWA
- Gewässername

Gewässer 2. Ordnung (WRRL-berichtsspflichtig)

Sonderfall: Rückstau innerhalb Moorniederung

Fließrichtung, Kilometrierung, Ende Wasserkörper

P01 Anfang/Ende Planungsabschnitt Fließ mit Nr.

Stillgewässer

01 Großer Kastanensee

- Gewässername
- See-ID (GEK intern)
- See-ID, LAWA-Kennzahl, Name: s. Beiblatt
- Stillgewässer >50ha (WRRL-berichtsspflichtig)
- Stillgewässer <50ha (in GEK ergänzend untersucht)
- P01 Grenze Planungsabschnitt Seen mit Nr.

Maßnahmen der Gewässerunterhaltung

- 79_99 sonstige Maßnahme zur Anpassung / Optimierung der Gewässerunterhaltung

investive/administrative Maßnahmen zur Verbesserung der Gewässermorphologie

investive/administrative Maßnahmen zur Verbesserung des Wasser- und Nährstoffrückhalts

- 61_02 Wasserentnahme einschränken oder unterbinden (z.B. Erlaubnis / Bewilligung ändern)
- 61_01 Stauziel zur Gewährleistung des Mindestabflusses neu definieren / festlegen (z.B. saisonal differenzieren)
- 62_99 sonstige Maßnahme zur Verkürzung von Rückstaubereichen
- 66_99 sonstige Maßnahme zur Verbesserung des Wasserhaushalts an einem Standgewässer
- 89_07 Betrieb einer an ein Fließgewässer angeschlossenen Durchfluss- / Aquakulturanlage optimieren / anpassen (z.B. Besatzverringering)
- 89_99 sonstige Maßnahme zur Reduzierung der Belastungen in einem Fließgewässer infolge Fischerei

sonstige Maßnahmen

investive/administrative Maßnahmen zur Verbesserung der linearen Durchgängigkeit

- 69_02 Stauanlage / Sohlabsturz für die Herstellung der Durchgängigkeit durch raue Rampe / Gleite ersetzen
- 69_04 Sohllrampe / -gleite nachbessern / optimieren
- 69_07 Umgehungsgerinne anlegen
- 69_99 sonstige Maßnahme zur Herstellung der linearen Durchgängigkeit

Erläuterung Textfelder

Priorität der Maßnahme:

- Maßnahmen-ID = unabhängig
- Maßnahmen-ID = hoch
- Maßnahmen-ID = mäßig

5812_91_M001_P01_69_99

Bemerkung

Entwicklungsziel

Einzelmaßnahmentyp (EMNT)

Planungsabschnitt

Fließwasserkörper-Maßnahmen-ID (FWK_M_ID)

800015814599_M001_P01_80_11

Bemerkung


Entwicklungsziel

Einzelmaßnahmentyp (EMNT)

Planungsabschnitt

Seewasserkörper-Maßnahmen-ID (SWK_M_ID)

Darstellung auf der Grundlage von Daten des Landes Brandenburg.

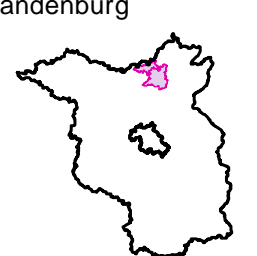


LAND BRANDENBURG

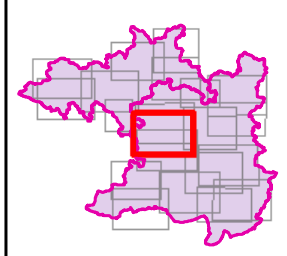
Landesamt für
Umwelt, Gesundheit
und Verbraucherschutz
Brandenburg

Gewässerentwicklungskonzept (GEK) „Obere Havel-Teil 1 b“ (HvO_Lychen und HvO_Templin)
 Karte 7-1 Maßnahmen und Prioritäten Blatt-Nr. 3
 Gewässer: 581236 Mechowbach

Lage im Land Brandenburg




Blattübersicht



Kartengrundlage:
 Digitale Daten der Landesvermessung und
 Geobasisinformation Brandenburg
 Geobasisdaten, © GeoBasis-DE/LGB
 Topographische Karte 1:25.000

Bearbeitung: Popyr Deutschland GmbH, 19061 Schwerin, Ellerried 7
 Stand: April 2015
 Kartografie: Popyr Deutschland GmbH, 19061 Schwerin, Ellerried 7



Maßstab: 1:15.000