

58148_294_M001, P01-04, 79_99
 beobachtende Gewässerunterhaltung an Landesgewässern, bedarfsweise Bäumung Fahrdämme bis max. zur Mahdbreite, Durchführung Stromstrichmahd mit Mahboot, Zulassen von Ufer- und Sohlinstärkungen, Beseitigung von Abflusshindernissen nur punktuell
Verbesserung der Gewässerstruktur und der Fließgeschwindigkeit

58148_294_M003, P03, 03_99
 KA Templin: Ermittlung des Optimierungspotenzials unter Berücksichtigung der Gesamtemission des Siedlungsgebietes (P)
Verbesserung des biol.-chem.-phys. Zustands

Legende

Geltungsbereich des Gewässerentwicklungskonzeptes (GEK)

- Grenze des GEK „Obere Havel- Teil 1 b“
- Lychener Gewässer (HvO_Lychen)
- Templiner Gewässer (HvO_Templin)

Fließgewässer

Schutzeliefließ 58148_297
 Wasserkörper-Nr. WRRL
 Kennzahl LAWA
 Gewässername

- Gewässer 2. Ordnung (WRRL-berichtsspflichtig)
- Fließrichtung, Kilometrierung, Ende Wasserkörper
- P01 Anfang/Ende Planungsabschnitt Fließe mit Nr.

Stillgewässer

01 Großer Kastavensee
 Gewässername
 See-ID (GEK intern)
 See-ID, LAWA-Kennzahl, Name: s. Beiblatt

- Stillgewässer <50ha (in GEK ergänzend untersucht)
- Grenze Planungsabschnitt Seen mit Nr.

Maßnahmen der Gewässerunterhaltung

- 79_99 sonstige Maßnahme zur Anpassung / Optimierung der Gewässerunterhaltung

investive/administrative Maßnahmen zur Verbesserung der Gewässermorphologie

- 73_01 Gewässerrandstreifen ausweisen (Festlegung durch die Wasserbehörde)

investive/administrative Maßnahmen zur Verbesserung des Wasser- und Nährstoffrückhalts

- sonstige Maßnahmen**
- 03_99 sonstiger Ausbau einer kommunalen Kläranlage zur Reduzierung der Phosphoreinträge

investive/administrative Maßnahmen zur Verbesserung der linearen Durchgängigkeit


Erläuterung Textfelder

Priorität der Maßnahme:
 Maßnahmen-ID = unabhängig
 Maßnahmen-ID = hoch
 Maßnahmen-ID = mäßig

5812_91_M001, P01, 69_99
 Bemerkung
 Entwicklungsziel
 Einzelmaßnahmentyp (EMNT)
 Planungsabschnitt
 Fließwasserkörper-Maßnahmen-ID (FWK_M_ID)

800015814599_M001, P01, 80_11
 Bemerkung
 Entwicklungsziel
 Einzelmaßnahmentyp (EMNT)
 Planungsabschnitt
 Seewasserkörper-Maßnahmen-ID (SWK_M_ID)

Darstellung auf der Grundlage von Daten des Landes Brandenburg.

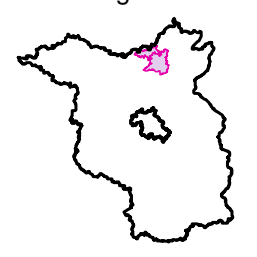


LAND BRANDENBURG

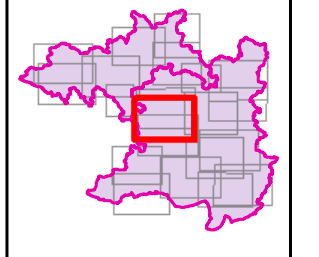
Landesamt für
Umwelt, Gesundheit
und Verbraucherschutz
Brandenburg

Gewässerentwicklungskonzept (GEK) „Obere Havel- Teil 1 b“ (HvO_Lychen und HvO_Templin)
 Karte 7-1 Maßnahmen und Prioritäten Blatt-Nr. 18
 Gewässer: 58148_294 PA 01-03 Schutzeliefließ

Lage im Land Brandenburg




Blattübersicht



Kartengrundlage:
 Digitale Daten der Landesvermessung und Geobasisinformation Brandenburg
 Geobasisdaten, © GeoBasis-DE/LGB
 Topographische Karte 1:25.000

Bearbeitung: Popyr Deutschland GmbH, 19061 Schwerin, Ellerried 7
 Stand: April 2015
 Kartografie: Popyr Deutschland GmbH, 19061 Schwerin, Ellerried 7



Maßstab: 1:15.000