

Legende

Geltungsbereich des Gewässerentwicklungskonzeptes (GEK)

- 17 Grenze des GEK „Obere Havel- Teil 1 b“
- 15 Lychener Gewässer (HvO_Lychen)
- 17 Templiner Gewässer (HvO_Templin)

Fließgewässer

Schulzenfließ 58148_297

- Wasserkörper-Nr. WRRL
- Kennzahl LAWA
- Gewässername

Stillgewässer

01 Großes Kastavensee

- Gewässername
- See-ID (GEK intern)
- See-ID, LAWA-Kennzahl, Name: s. Beiblatt
- Stillgewässer >50ha (WRRL-berichtsspflichtig)
- Stillgewässer <50ha (in GEK ergänzend untersucht)
- P01 Grenze Planungsabschnitt Seen mit Nr.

Maßnahmen der Gewässerunterhaltung

- 79_06 Krautung optimieren (z.B. mäandrierend, einseitig, terminlich eingeschränkt), korrespondierend: 79_08 Böschungsmahd optimieren, 79_01 Gewässerunterhaltungsplan des GUV anpassen / optimieren
- 79_99 sonstige Maßnahme zur Anpassung / Optimierung der Gewässerunterhaltung

investive/administrative Maßnahmen zur Verbesserung der Gewässermorphologie

- 70_05 Gewässersohle anheben (z.B. durch Einbau von Grundschielen oder Einschieben seitlich anstehenden Bodenmaterials)
- 75_99 sonstige Maßnahme zum Anschluss von Seitengewässern / Altarmen

investive/administrative Maßnahmen zur Verbesserung des Wasser- und Nährstoffrückhalts

- 03_99 sonstiger Ausbau einer kommunalen Kläranlage zur Reduzierung der Phosphoreinträge
- 93_99 sonstige Maßnahme zur Reduzierung der Belastungen infolge Landentwässerung

sonstige Maßnahmen

- 501 Konzeptionelle Maßnahme - Erstellung von Konzeptionen / Studien / Gutachten

investive/administrative Maßnahmen zur Verbesserung der linearen Durchgängigkeit

- 69_01 Stauanlage / Sohlabsturz für die Herstellung der Durchgängigkeit ersatzlos rückbauen
- 69_02 Stauanlage / Sohlabsturz für die Herstellung der Durchgängigkeit durch raue Rampe / Gleite ersetzen
- 69_07 Umgehungsgerinne anlegen
- 69_10 Durchlass rückbauen oder umgestalten (z.B. durch Errichtung einer Furt)
- 69_99 sonstige Maßnahme zur Herstellung der linearen Durchgängigkeit
- 69_09 Verrohrung öffnen oder umgestalten (z.B. zu einem offenen Kastenprofil oder Durchmesser vergrößern)

Erläuterung Textfelder

Priorität der Maßnahme:

- Maßnahmen-ID = unabhängig
- Maßnahmen-ID = hoch
- Maßnahmen-ID = mäßig

800015814599_M001_P01_80_11

Bemerkung: Entwicklungsziel

Einzelmaßnahmentyp (EMNT)

Planungsabschnitt

Fließwasserkörper-Maßnahmen-ID (FWK_M_ID)

Planungsabschnitt


Einzelmaßnahmentyp (EMNT)

Planungsabschnitt

Seewasserkörper-Maßnahmen-ID (SWK_M_ID)

Planungsabschnitt

Darstellung auf der Grundlage von Daten des Landes Brandenburg.

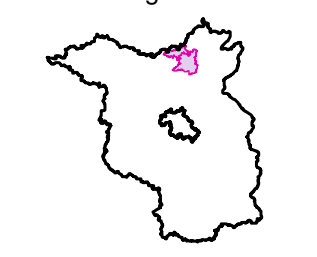


LAND BRANDENBURG

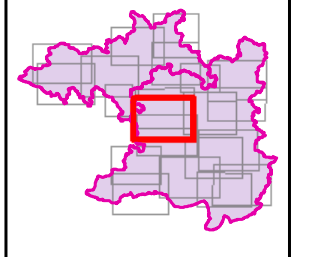
Landesamt für
Umwelt, Gesundheit
und Verbraucherschutz
Brandenburg

Gewässerentwicklungskonzept (GEK) „Obere Havel- Teil 1 b“ (HvO_Lychen und HvO_Templin)
 Karte 7-1 Maßnahmen und Prioritäten Blatt-Nr. 11
 Gewässer: 5814_106-110 Templiner Gewässer, 581416 Temnitzseeabfluss

Lage im Land Brandenburg



Blattübersicht



Kartengrundlage:
 Digitale Daten der Landesvermessung und Geobasisinformation Brandenburg
 Geobasisdaten, © GeoBasis-DE/LGB
 Topographische Karte 1:25.000

0 0,25 0,5 0,75 Kilometer

Maßstab: 1:15.000

Bearbeitung: Popyr Deutschland GmbH, 19061 Schwerin, Ellerried 7
 Stand: April 2015
 Kartografie: Popyr Deutschland GmbH, 19061 Schwerin, Ellerried 7