

Legende

Geltungsbereich des Gewässerentwicklungskonzeptes (GEK)

- Grenze des GEK „Obere Havel- Teil 1 b“
- 15 Lychener Gewässer (HvO_Lychen)
- 17 Templiner Gewässer (HvO_Templin)

Fließgewässer

Schulzenfließ 58148_297

- Wasserkörper-Nr. WRRL
- Kennzahl LAWA
- Gewässername

- Gewässer 2. Ordnung (WRRL-berichtsspflichtig)
- Sonderfall: komplett verrohrt
- Fließrichtung, Kilometrierung, Ende Wasserkörper
- P01 Anfang/Ende Planungsabschnitt Fließes mit Nr.

Stillgewässer

01 Großer Kastavensee

- Gewässername
- See-ID (GEK intern)
- See-ID, LAWA-Kennzahl, Name: s. Beiblatt
- Stillgewässer >50ha (WRRL-berichtsspflichtig)
- Stillgewässer <50ha (in GEK ergänzend untersucht)
- P01 Grenze Planungsabschnitt Seen mit Nr.

Maßnahmen der Gewässerunterhaltung

- Krautung optimieren (z.B. mäandrierend, einseitig, terminlich eingeschränkt), korrespondierend: 79_08
- 79_06 Böschungsmahd optimieren, 79_01 Gewässerunterhaltungsplan des GUV anpassen / optimieren
- 79_99 sonstige Maßnahme zur Anpassung / Optimierung der Gewässerunterhaltung

sonstige Maßnahmen

- 501 Konzeptionelle Maßnahme - Erstellung von Konzeptionen / Studien / Gutachten

investive/administrative Maßnahmen zur Verbesserung der linearen Durchgängigkeit

- 69_01 Stauanlage / Sohlabsturz für die Herstellung der Durchgängigkeit ersatzlos rückbauen
- 69_02 Durchgängigkeit durch raue Rampe / Gleite ersetzen
- 69_07 Umgehungsgerinne anlegen
- 69_10 Durchlass rückbauen oder umgestalten (z.B. durch Errichtung einer Furt)
- 69_99 sonstige Maßnahme zur Herstellung der linearen Durchgängigkeit

investive/administrative Maßnahmen zur Verbesserung der Gewässermorphologie

- 70_05 Gewässersohle anheben (z.B. durch Einbau von Grundschwellen oder Einschieben seitlich anstehenden Bodenmaterials)
- 70_09 Gewässerunterhaltung einstellen, um eine Eigendynamik zu ermöglichen
- 73_05 Initialpflanzungen für standortheimischen Gehölzsaum
- 70_01 Gewässerentwicklungskorridor ausweisen
- 73_01 Gewässerrandstreifen ausweisen (Festlegung durch die Wasserbehörde)
- 80_01 Gewässerrandstreifen ausweisen an Seen (Festlegung durch die Wasserbehörde)


Erläuterung Textfelder

Priorität der Maßnahme:
 Maßnahmen-ID = unabhängig
 Maßnahmen-ID = hoch
 Maßnahmen-ID = mäßig

5812_91_M001_P01_69_99
 Bemerkung: Einzelmaßnahmentyp (EMNT) Planungsabschnitt
 Entwicklungsziel: Fließwasserkörper-Maßnahmen-ID (FWK_M_ID)

800015814599_M001_P01_80_11
 Bemerkung: Einzelmaßnahmentyp (EMNT) Planungsabschnitt
 Entwicklungsziel: Seewasserkörper-Maßnahmen-ID (SWK_M_ID)

Darstellung auf der Grundlage von Daten des Landes Brandenburg.

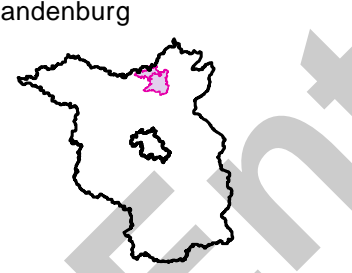


LAND BRANDENBURG

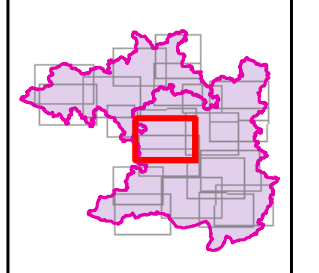
Landesamt für
Umwelt, Gesundheit
und Verbraucherschutz
Brandenburg

Gewässerentwicklungskonzept (GEK) „Obere Havel- Teil 1 b“ (HvO_Lychen und HvO_Templin)
 Karte 7-1 Maßnahmen Blatt-Nr. 12
 Gewässer: 58142_283 Lübeseegraben
 800015814259 Lubbensee, 800015814599 Fährsee mit Zaarsee

Lage im Land Brandenburg



Blattübersicht



Kartengrundlage:
 Digitale Daten der Landesvermessung und Geobasisinformation Brandenburg
 Geobasisdaten © GeoBasis-DE/LGB
 Topographische Karte 1:25.000

Maßstab: 1:15.000

0 0,45 0,9 Kilometer

Bearbeitung: Pöry Deutschland GmbH, 19061 Schwerin, Ellerried 7
 Stand: Oktober 2014
 Kartografie: Pöry Deutschland GmbH, 19061 Schwerin, Ellerried 7