

# Gewässerentwicklungskonzept Temnitz / Kleiner Havelländischer Hauptkanal (KHHK)

Karte 7-9: Maßnahmen - Strenkgraben (58864\_494 - P01 & P02)

Blatt 1 von 1

## Zeichenerklärung

### Maßnahme

	69_01	Stauanlage / Sohlabsturz für die Herstellung der Durchgängigkeit ersatzlos rückbauen
	72_99	sonstige Maßnahme zur Habitatverbesserung im Gewässer
	76_99	sonstige Maßnahme an einer wasserbaulichen Anlage
	70_02	Flächenerwerb für Gewässerentwicklungskorridor zum Initiieren / Zulassen einer eigendynamischen Gewässerentwicklung
	72_07	natürliche Habitatelemente einbauen
	72_09	Gewässerprofil aufweiten / Vorlandabsenkung zur Hbaitatverbesserung
	73_01	Initialpflanzungen für standortheimischen Gehölzsaum zur Verbesserung von Habitaten im Uferbereich
	73_05	Gewässerrandstreifen zur Verbesserung der Habitate im Uferbereich ausweisen (Festlegung durch die Wasserbehörde)
	79_01	Gewässerunterhaltungsplan anpassen / optimieren

Wasserkörper-ID	P01	M01	71_99	Uferseite
B	E	G		Stationierung
Maßnahmenbeschreibung				
Entwicklungsziel				

P01 = Planungsabschnitt  
M01 = Maßnahme  
71\_99 = Einzelmaßnahmentyp-ID  
kR = kurzfristige Realisierung  
mR = mittelfristige Realisierung  
IR = langfristige Realisierung

B	Belassen	E	Entwickeln	G	Gestalten
---	----------	---	------------	---	-----------

- Planungsabschnittsgrenze
- WRRL-berichtsfl. Fließgewässer
- FFH-Gebiet
- Kilometrierung
- Standort punktuelle Maßnahme

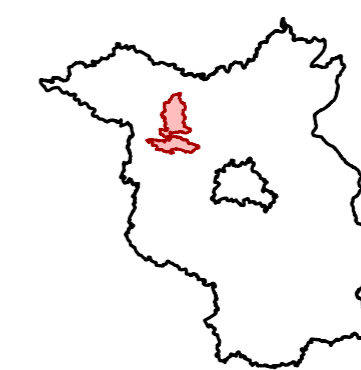
**LANDESAMT FÜR UMWELT, GESUNDHEIT UND VERBRAUCHERSCHUTZ BRANDENBURG**  
Regionalabteilung West

biota - Institut für ökologische Forschung und Planung GmbH

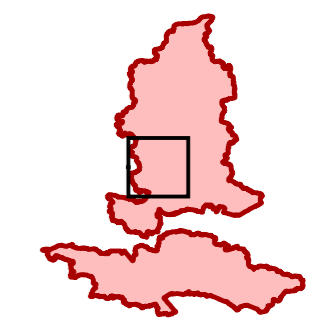
**Gewässerentwicklungskonzept Temnitz / Kleiner Havelländischer Hauptkanal**  
Karte 7-9: Maßnahmen - Strenkgraben (58864\_494 - P01 & P02)

Stand: November 2013

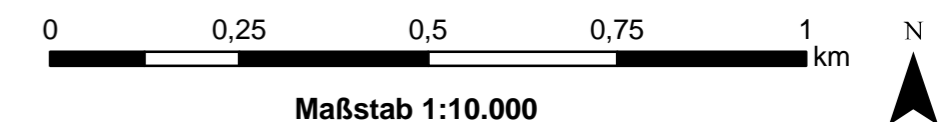
Lage im Land Brandenburg



Blatt GEK Temnitz / KHHK



Blatt 1



Kartengrundlage:  
Landesvermessung und Geobasisinformation Brandenburg (LGB)  
Digitale Topographische Karte 1:25.000