

DE58864_493	P01	M11	74_02	
B	E	G	Stat.: 1,35 bis 1,95	
im Niederungsbereich zwischen Wald und Straße Sekundäraue anlegen, Vorlandabsenkung unter Beachtung der vorhandenen zulaufenden Gräben				
Verbesserung und Förderung der Gewässerstrukturen, Etablierung von naturnahen hydrologischen Verhältnissen in Bezug auf die Durchflüsse und Längs- und		kR	mR	IR

DE58864_493	P01	M13	79_02	
B	E	G	Stat.: 1,35 bis 1,95	
Anpassung und Reduzierung der Gewässerunterhaltung entsprechend den zeitlichen Veränderungen durch die umgesetzten Maßnahmen				
Etablierung von naturnahen hydrologischen Verhältnissen in Bezug auf die Durchflüsse und Längs- und Querprofilverhältnisse, Verbesserung und Förderung der Gewässerstrukturen		kR	mR	IR

DE58864_493	P01	M09	74_07	
B	E	G	Stat.: 1,02 bis 1,71	
verfüllen der im links- bzw. rechtsseitigen Wald/Bereich vorhandenen Entwässerungsgräben				
Verbesserung und Förderung des natürlichen Wasserhaushaltes		kR	mR	IR

Gewässerentwicklungskonzept Temnitz / Kleiner Havelländischer Hauptkanal (KHHK)

Karte 7-8: Maßnahmen - Strenkgraben (58864_493 - P01)

Blatt 2 von 2
Zeichenerklärung

Maßnahme		
	74_02	Sekundäraue anlegen
	74_07	Entwässerungsgräben kammern oder verfüllen
	79_02	Gewässerunterhaltung stark reduzieren

Wasserkörper-ID	P01	M01	71_99	Uferseite
B	E	G	Stationierung	
Maßnahmenbeschreibung				
Entwicklungsziel		kR	mR	IR

P01 = Planungsabschnitt
M01 = Maßnahme
71_99 = Einzelmaßnahmentyp-ID
kR = kurzfristige Realisierung
mR = mittelfristige Realisierung
IR = langfristige Realisierung


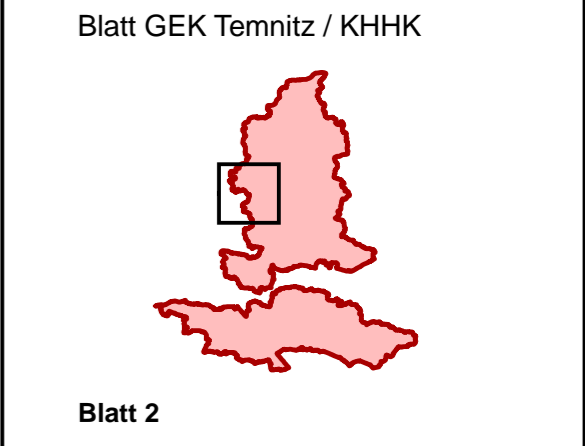
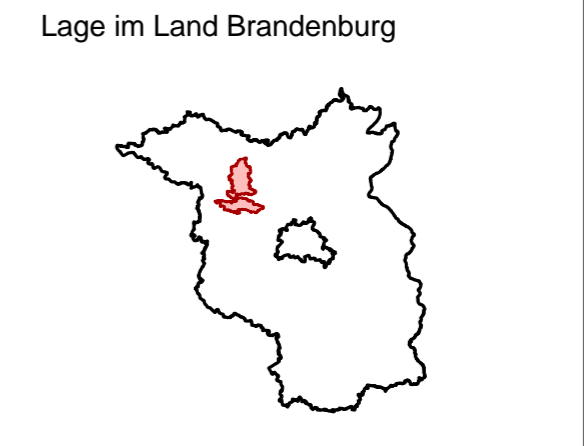
B	Belassen	E	Entwickeln	G	Gestalten
	Planungsabschnittsgrenze		WRRL-berichtsfl. Fließgewässer		FFH-Gebiet
	Kilometrierung		Standort punktuelle Maßnahme		

LANDESAMT FÜR UMWELT, GESUNDHEIT UND VERBRAUCHERSCHUTZ BRANDENBURG
Regionalabteilung West

biota - Institut für ökologische Forschung und Planung GmbH

Gewässerentwicklungskonzept Temnitz / Kleiner Havelländischer Hauptkanal
Karte 7-8: Maßnahmen - Strenkgraben (58864_493 - P01)

Stand: November 2013



Kartengrundlage:
Landesvermessung und Geobasisinformation Brandenburg (LGB)
Digitale Topographische Karte 1:25.000