

DE588628_975	P01	M03	79_01
B	E	G	Stat.: 0,0 bis 1,01
Anpassung des Gewässerunterhaltungsplanes entsprechend den zeitlichen Veränderungen durch die umgesetzten Maßnahmen (Ufergehölzpflege angepasst reduzieren usw.) infolge M01			
Förderung der Gewässerstruktur			kR mR IR

DE588628_975	P01	M01	73_05
B	E	G	Stat.: 0,0 bis 0,21; 0,37 bis 1,01
einseitige variierende Initialpflanzungen standorttypischer Gehölze am Gewässerlauf zur Verbesserung der Habitate im Uferbereich			
Verbesserung und Förderung der Gewässergüte und Gewässerstruktur, Förderung der Beschattung			kR mR IR

DE588628_975	P01	M02	73_01
B	E	G	Stat.: 0,0 bis 1,32; 1,55 bis 5,38
Ausweisung eines beidseitigen 5 m breiten Gewässerrandstreifens			
Förderung der Gewässerstruktur und Reduzierung der Nährstoffeinträge ins Gewässer			kR mR IR

# Gewässerentwicklungskonzept Temnitz / Kleiner Havelländischer Hauptkanal (KHHK)

## Karte 7-6: Maßnahmen - Rohrpfehlgraben (588628\_975 - P01 & P02)

Blatt 1 von 1  
Zeichenerklärung

Maßnahme		
	73_01	Initialpflanzungen für standortheimischen Gehölzsaum zur Verbesserung von Habitaten im Uferbereich
	73_05	Gewässerrandstreifen zur Verbesserung der Habitate im Uferbereich ausweisen (Festlegung durch die Wasserbehörde)
	79_01	Gewässerunterhaltungsplan anpassen / optimieren

Wasserkörper-ID	P01	M01	71_99	Uferseite
B	E	G		Stationierung
Maßnahmenbeschreibung				
Entwicklungsziel				kR mR IR

P01 = Planungsabschnitt  
 M01 = Maßnahme  
 71\_99 = Einzelmaßnahmentyp-ID  
 kR = kurzfristige Realisierung  
 mR = mittelfristige Realisierung  
 IR = langfristige Realisierung

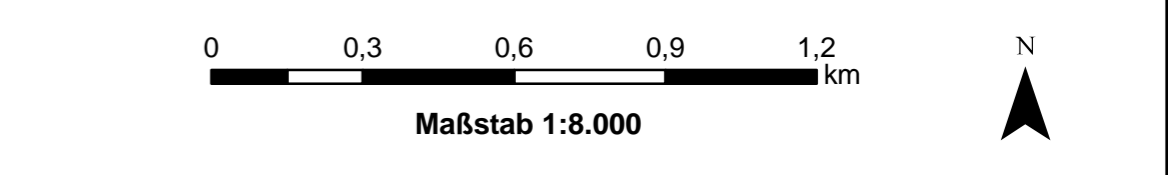
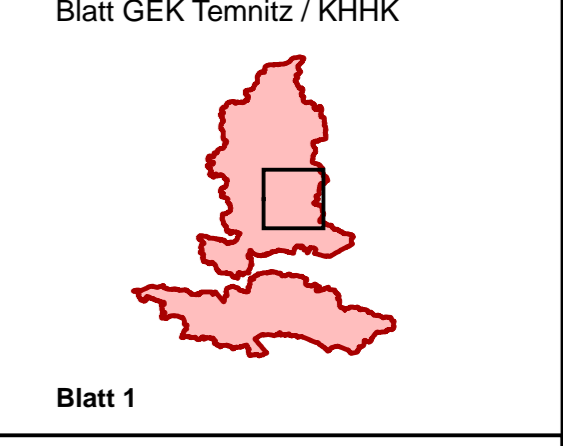
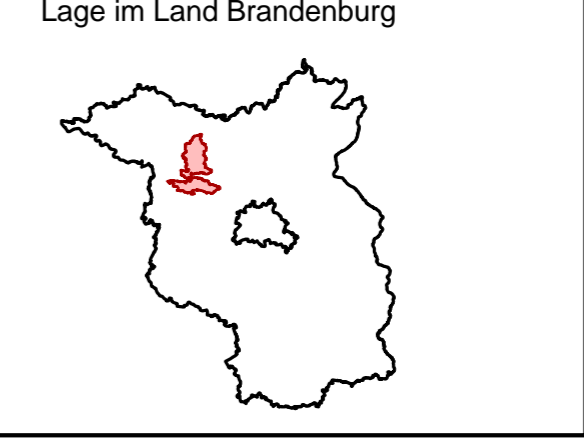
B Belassen E Entwickeln G Gestalten  
 — Planungsabschnittsgrenze — WRRL-berichtsfl. Fließgewässer — FFH-Gebiet  
 • Kilometrierung • Standort punktuelle Maßnahme

**LANDESAMT FÜR UMWELT, GESUNDHEIT UND VERBRAUCHERSCHUTZ BRANDENBURG**  
 Regionalabteilung West

biota - Institut für ökologische Forschung und Planung GmbH

**Gewässerentwicklungskonzept Temnitz / Kleiner Havelländischer Hauptkanal**  
 Karte 7-6: Maßnahmen - Rohrpfehlgraben (588628\_975 - P01 & P02)

Stand: November 2013



Kartengrundlage:  
 Landesvermessung und Geobasisinformation Brandenburg (LGB)  
 Digitale Topographische Karte 1:25.000