

Gewässerentwicklungskonzept Temnitz / Kleiner Havelländischer Hauptkanal (KHHK)

Karte 7-4: Maßnahmen - Landwehrgraben Kränzlin (58862_492 - P01)

Blatt 1 von 2

Zeichenerklärung

Maßnahme		
	62_99	sonstige Maßnahme zur Verkürzung des Rückstaubereiches
	69_02	Stauanlage für die Herstellung der ökologischen Durchgängigkeit durch raue Rampe / Gleite ersetzen
	69_07	Umgehungsgerinne anlegen
	69_99	sonstige Maßnahme zur Herstellung der ökologischen Durchgängigkeit für die FFH-Art Fischotter
	76_01	Querbauwerk beseitigen
	70_02	Flächenerwerb für Gewässerentwicklungskorridor
	71_99	sonstige Maßnahmen zur Vitalisierung des Gewässers
	73_01	Gewässerrandstreifen zur Verbesserung der Habitate im Uferbereich ausweisen
	73_05	Initialpflanzungen für standortheimischen Gehölzsaum
	76_01	Querbauwerk beseitigen
	79_01	Gewässerunterhaltungsplan anpassen / optimieren

Wasserkörper-ID	P01	M01	71_99	Uferseite
B	E	G		Stationierung
Maßnahmenbeschreibung				
Entwicklungsziel				
				kR mR IR

P01 = Planungsabschnitt
 M01 = Maßnahme
 71_99 = Einzelmaßnahmentyp-ID
 kR = kurzfristige Realisierung
 mR = mittelfristige Realisierung
 IR = langfristige Realisierung

B	E	G
Belassen	Entwickeln	Gestalten

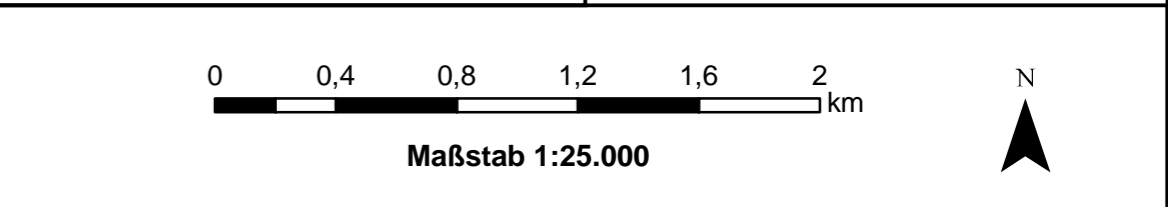
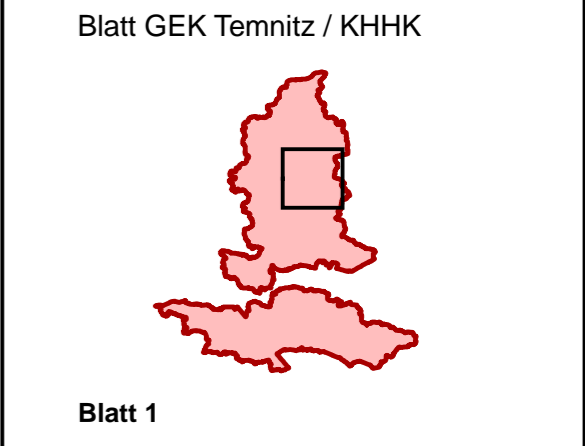
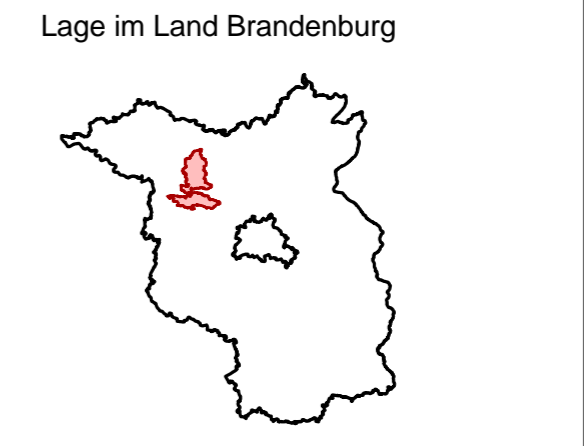
— Planungsabschnittsgrenze — WRRL-berichtsfl. Fließgewässer ▨ FFH-Gebiet
 • Kilometrierung • Standort punktuelle Maßnahme

LANDESAMT FÜR UMWELT, GESUNDHEIT UND VERBRAUCHERSCHUTZ BRANDENBURG
 Regionalabteilung West

biota - Institut für ökologische Forschung und Planung GmbH

Gewässerentwicklungskonzept Temnitz / Kleiner Havelländischer Hauptkanal
Karte 7-4: Maßnahmen - Landwehrgraben Kränzlin (58862_492 - P01)

Stand: Januar 2014



Kartengrundlage:
Landesvermessung und Geobasisinformation Brandenburg (LGB)
Digitale Topographische Karte 1:25.000