

# Gewässerentwicklungskonzept Temnitz / Kleiner Havelländischer Hauptkanal (KHHK)

Karte 7-1: Maßnahmen - Temnitz (5886\_196 - P02)

Blatt 4 von 4

## Zeichenerklärung

### Maßnahme

	72_01	Initialgerinne für Neutrassierung zur Habitatverbesserung anlegen
	72_07	natürliche Habitatelemente einbauen (z. B. kiesige / steinige Riffelstrukturen, Sohlen-Kiesstreifen, Steine, Totholz)
	73_01	Initialpflanzungen für standortheimischen Gehölzsaum zur Verbesserung von Habitaten im Uferbereich
	73_05	Gewässerrandstreifen zur Verbesserung der Habitate im Uferbereich ausweisen (Festlegung durch die Wasserbehörde)
	75_01	Nebengewässer als Hauptarm in das Abflussgeschehen einbinden

Wasserkörper-ID	P01	M01	71_99	Uferseite
B	E	G		Stationierung
Maßnahmenbeschreibung				
Entwicklungsziel				
				kR mR IR

P01 = Planungsabschnitt  
M01 = Maßnahme  
71\_99 = Einzelmaßnahmentyp-ID  
kR = kurzfristige Realisierung  
mR = mittelfristige Realisierung  
IR = langfristige Realisierung

B	Belassen	E	Entwickeln	G	Gestalten
---	----------	---	------------	---	-----------

- Planungsabschnittsgrenze
- WRRL-berichtsfl. Fließgewässer
- Kilometrierung
- Standort punktuelle Maßnahme
- FFH-Gebiet

**LANDESAMT FÜR UMWELT, GESUNDHEIT UND VERBRAUCHERSCHUTZ BRANDENBURG**  
Regionalabteilung West

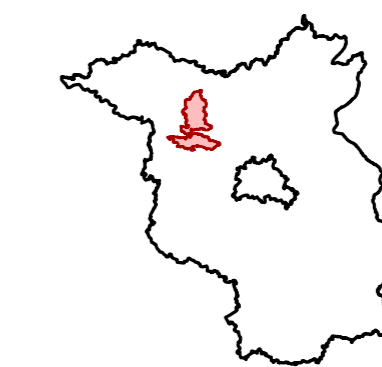
biota - Institut für ökologische Forschung und Planung GmbH

## Gewässerentwicklungskonzept Temnitz / Kleiner Havelländischer Hauptkanal

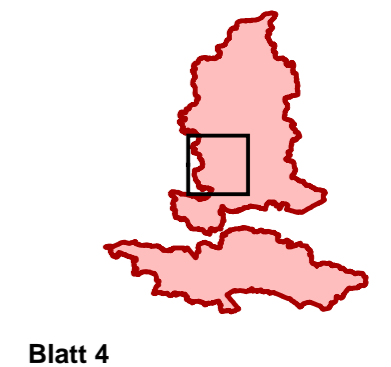
Karte 7-1: Maßnahmen - Temnitz (5886\_196 - P02)

Stand: Januar 2014


Lage im Land Brandenburg



Blatt GEK Temnitz / KHHK



Blatt 4



Maßstab 1:18.000

Kartengrundlage:  
Landesvermessung und Geobasisinformation Brandenburg (LGB)  
Digitale Topographische Karte 1:25.000