

Gewässerentwicklungskonzept Temnitz / Kleiner Havelländischer Hauptkanal (KHK)

Karte 7-15: Maßnahmen - Kleiner Havelländischer Hauptkanal (5888_199 - P01)

Blatt 1 von 1
Zeichenerklärung

Maßnahme		
	69_02	Stauanlage / Sohlabsturz für die Herstellung der Durchgängigkeit durch raue Rampe / Gleite ersetzen
	69_07	Umgehungsgerinne anlegen
	69_99	sonstige Maßnahme zur Herstellung der ökologischen Durchgängigkeit für die FFH-Art Fischotter
	76_99	sonstige Maßnahme an einer wasserbaulichen Anlage
	73_01	Initialpflanzungen für standortheimischen Gehölzsaum zur Verbesserung von Habitaten im Uferbereich
	73_05	Gewässerrandstreifen zur Verbesserung der Habitate im Uferbereich ausweisen (Festlegung durch die Wasserbehörde)
	79_01	Gewässerunterhaltungsplan anpassen / optimieren

Wasserkörper-ID	P01	M01	71_99	Uferseite
B	E	G		Stationierung
Maßnahmenbeschreibung				
Entwicklungsziel				
				kR mR IR

P01 = Planungsabschnitt
 M01 = Maßnahme
 71_99 = Einzelmaßnahmentyp-ID
 kR = kurzfristige Realisierung
 mR = mittelfristige Realisierung
 IR = langfristige Realisierung

B Belassen E Entwickeln G Gestalten
 — Planungsabschnittsgrenze — WRRL-berichtsfl. Fließgewässer
 • Kilometrierung • Standort punktuelle Maßnahme

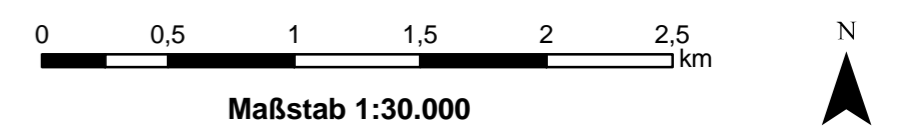
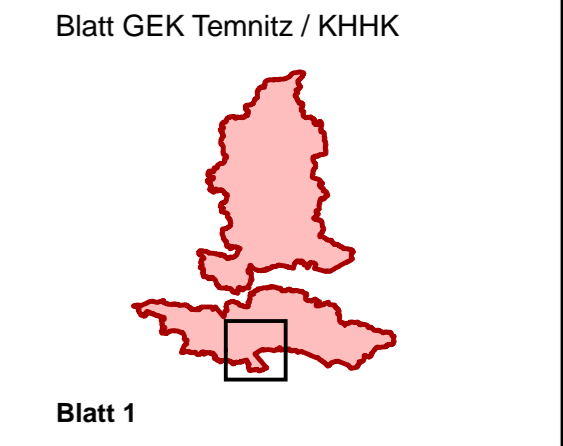
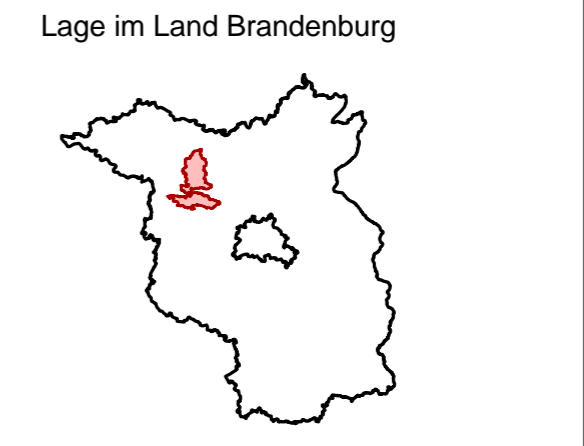
FFH-Gebiet

LANDESAMT FÜR UMWELT, GESUNDHEIT UND VERBRAUCHERSCHUTZ BRANDENBURG
 Regionalabteilung West

biota - Institut für ökologische Forschung und Planung GmbH

Gewässerentwicklungskonzept Temnitz / Kleiner Havelländischer Hauptkanal
Karte 7-15: Maßnahmen - Kleiner Havelländischer Hauptkanal (5888_199 - P01)

Stand: Januar 2014



Kartengrundlage:
Landesvermessung und Geobasisinformation Brandenburg (LGB)
Digitale Topographische Karte 1:25.000