

Gewässerentwicklungskonzept Temnitz / Kleiner Havelländischer Hauptkanal (KHHK)

Karte 7-14: Maßnahmen - Kleiner Havelländischer Hauptkanal (5888_198 - P01)

Blatt 2 von 2

Zeichenerklärung

Maßnahme

	73_99	sonstige Maßnahme zur Verbesserung von Habitaten im Uferbereich
	79_06	Krautung optimieren
	85_01	Verschlämmungen im Gewässerbett beseitigen

Wasserkörper-ID	P01	M01	71_99	Uferseite	
B	E	G		Stationierung	
Maßnahmenbeschreibung					
Entwicklungsziel			kR	mR	IR

P01 = Planungsabschnitt
M01 = Maßnahme
71_99 = Einzelmaßnahmentyp-ID
kR = kurzfristige Realisierung
mR = mittelfristige Realisierung
IR = langfristige Realisierung

B	Belassen	E	Entwickeln	G	Gestalten
---	----------	---	------------	---	-----------

- Planungsabschnittsgrenze
- WRRL-berichtsfl. Fließgewässer
- FFH-Gebiet
- Kilometrierung
- Standort punktuelle Maßnahme

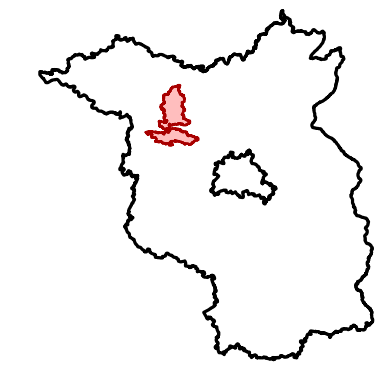
LANDESAMT FÜR UMWELT, GESUNDHEIT UND VERBRAUCHERSCHUTZ BRANDENBURG
Regionalabteilung West

biota - Institut für ökologische Forschung und Planung GmbH

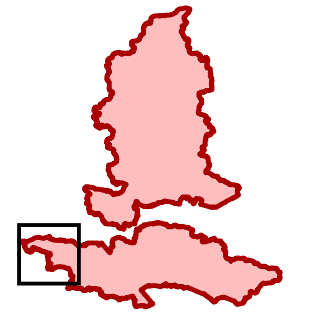
Gewässerentwicklungskonzept Temnitz / Kleiner Havelländischer Hauptkanal
Karte 7-14: Maßnahmen - Kleiner Havelländischer Hauptkanal (5888_198 - P01)

Stand: Januar 2014

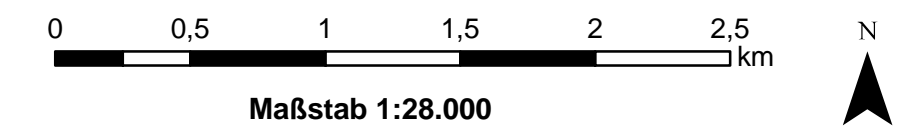
Lage im Land Brandenburg



Blatt GEK Temnitz / KHHK



Blatt 2



Kartengrundlage:
Landesvermessung und Geobasisinformation Brandenburg (LGB)
Digitale Topographische Karte 1:25.000

5888_198	P01	M18	85_01	Stat.: 0,00 bis 11,50	
B	E	G			
starke Verschlämmung im Gewässerprofil entfernen (Organikeintrag aus den engstehenden Gehölzreihen in den Gewässerauf mit nur minimalen Fließgeschwindigkeiten), abschnittsweise gestaffelt durchführen					
Förderung der Gewässergüte, Reduzierung der Verschlämmung im Gewässerprofil			kR	mR	IR

5888_198	P01	M19	79_06	Stat.: 0,34 bis 11,50	
B	E	G			
Krautung sollte im linksseitigen Gewässerbereich erfolgen (eher mit Mähboot als mit Mähkorb) möglichst spät im Jahr, um die Gewässerlebensgemeinschaften nicht schwerwiegend zu beeinträchtigen					
Förderung der Gewässerstruktur			kR	mR	IR

5888_198	P01	M06	73_99	r. U.	
B	E	G			
in den Arealen, wo am rechten Ufer abschnittsweise Gehölze entnommen werden, Herstellung einer gestuften abgeflachten Profilierung der Uferzone					
Förderung der Gewässerstruktur und Schaffung von Besiedlungshabitaten im Uferbereich, Gewässerquerschnitt gestuft vergrößern			kR	mR	IR