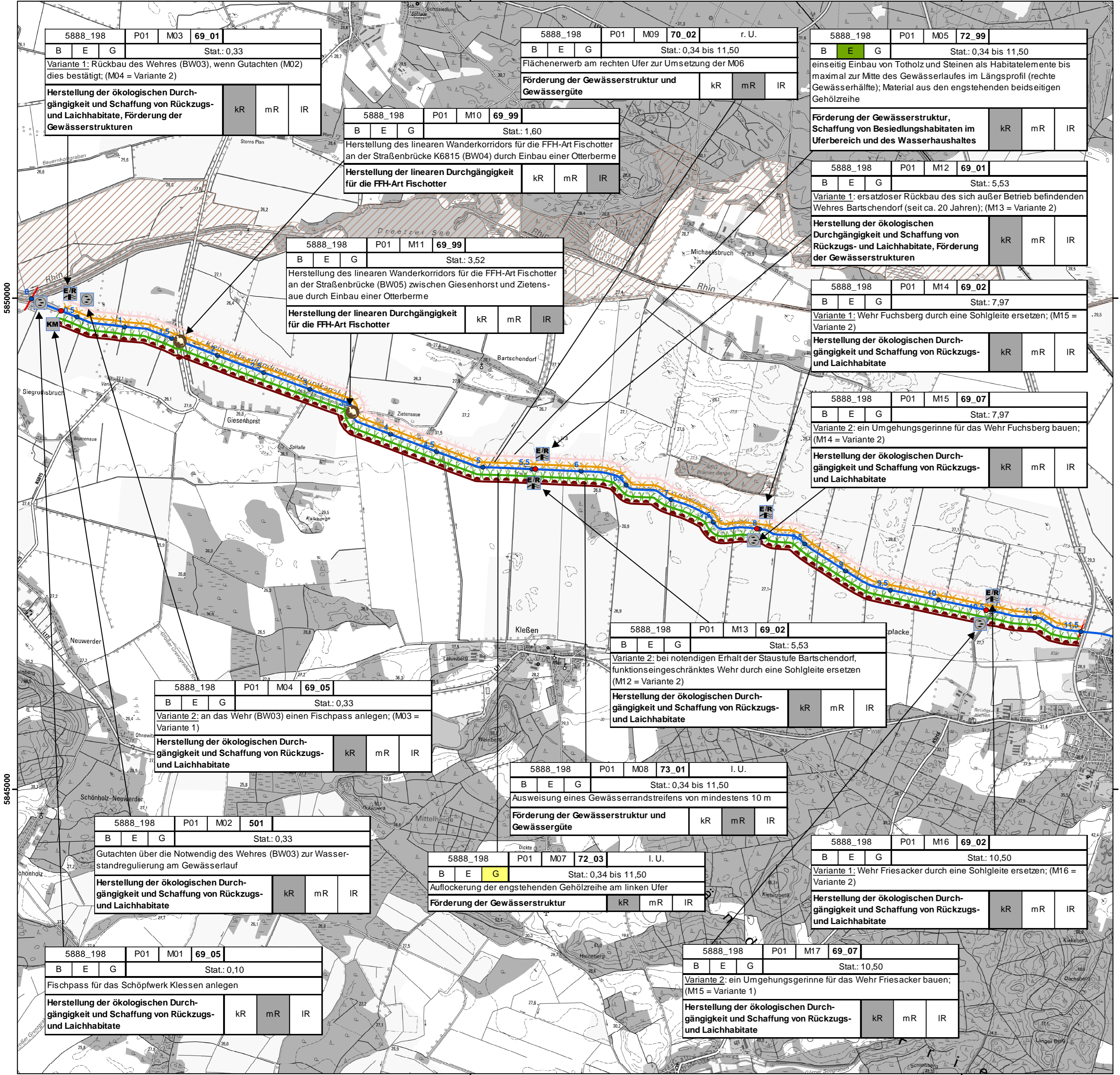


3330000

3335000



Gewässerentwicklungskonzept Temnitz / Kleiner Havelländischer Hauptkanal (KHHK)

Karte 7-14: Maßnahmen - Kleiner Havelländischer Hauptkanal (5888_198 - P01)

Blatt 1 von 2
Zeichenerklärung

Maßnahme		
	501	Konzeptionelle Maßnahme - Erstellung von Konzeptionen / Studien / Gutachten
	69_01	Stauanlage / Sohlabsturz für die Herstellung der Durchgängigkeit ersatzlos rückbauen
	69_07	Umgehungsgerinne anlegen
	69_99	sonstige Maßnahme zur Herstellung der ökologischen Durchgängigkeit für die FFH-Art Fischotter
	70_02	Flächenerwerb für Gewässerentwicklungskorridor zum Initiieren / Zulassen einer eigendynamischen Gewässerentwicklung
	72_03	Uferverbau entfernen oder lockern
	72_99	sonstige Maßnahme zur Habitatverbesserung im Gewässer
	73_01	Initialpflanzungen für standortheimischen Gehölzsaum zur Verbesserung von Habitaten im Uferbereich

Wasserkörper-ID	P01	M01	71_99	Uferseite
B	E	G		Stationierung
Maßnahmenbeschreibung				
Entwicklungsziel				
				kR mR IR

P01 = Planungsabschnitt
M01 = Maßnahme
71_99 = Einzelmaßnahmentyp-ID

kR = kurzfristige Realisierung
mR = mittelfristige Realisierung
IR = langfristige Realisierung

B Belassen E Entwickeln G Gestalten

— Planungsabschnittsgrenze — WRRL-berichtsfl. Fließgewässer FFH-Gebiet
• Kilometrierung • Standort punktuelle Maßnahme

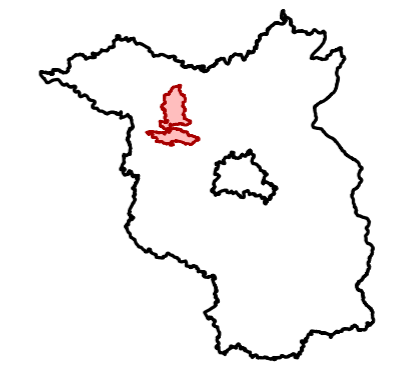
LANDESAMT FÜR UMWELT, GESUNDHEIT UND VERBRAUCHERSCHUTZ BRANDENBURG
Regionalabteilung West

biota - Institut für ökologische Forschung und Planung GmbH

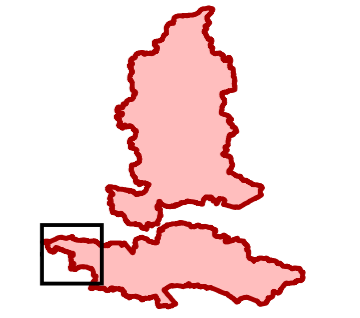
Gewässerentwicklungskonzept Temnitz / Kleiner Havelländischer Hauptkanal
Karte 7-14: Maßnahmen - Kleiner Havelländischer Hauptkanal (5888_198 - P01)

Stand: Januar 2014

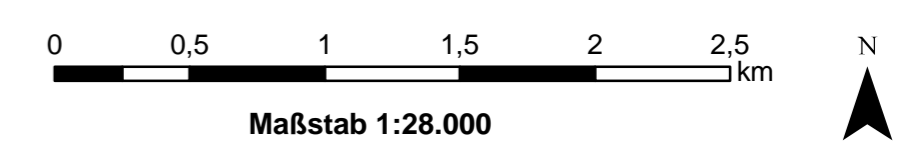
Lage im Land Brandenburg



Blatt GEK Temnitz / KHHK



Blatt 1



Kartengrundlage:
Landesvermessung und Geobasisinformation Brandenburg (LGB)
Digitale Topographische Karte 1:25.000

3330000

3335000