

Gewässerentwicklungskonzept Temnitz / Kleiner Havelländischer Hauptkanal (KHHK)

Karte 7-11: Maßnahmen - Rhingraben (58866_495 - P01)

Blatt 2 von 2
Zeichenerklärung

Maßnahme		
	65_06	Stau / Stützschwelle in Entwässerungsgraben zum Wasserrückhalt sanieren / optimieren
	73_01	Initialpflanzungen für standortheimischen Gehölzsaum zur Verbesserung von Habitaten im Uferbereich
	73_05	Gewässerrandstreifen zur Verbesserung der Habitate im Uferbereich ausweisen (Festlegung durch die Wasserbehörde)
	73_06	standortheimischen Gehölzsaum zur Habitatverbesserung ergänzen
	79_01	Gewässerunterhaltungsplan anpassen / optimieren

Wasserkörper-ID	P01	M01	71_99	Uferseite
B	E	G		Stationierung
Maßnahmenbeschreibung				
Entwicklungsziel				
				kR mR IR

P01 = Planungsabschnitt
 M01 = Maßnahme
 71_99 = Einzelmaßnahmentyp-ID
 kR = kurzfristige Realisierung
 mR = mittelfristige Realisierung
 IR = langfristige Realisierung

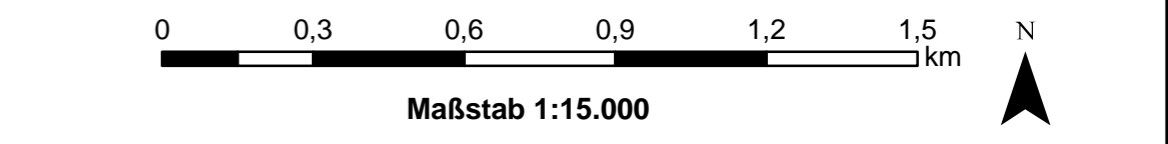
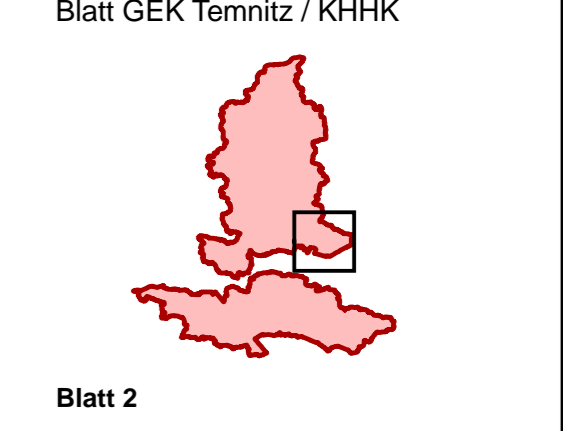
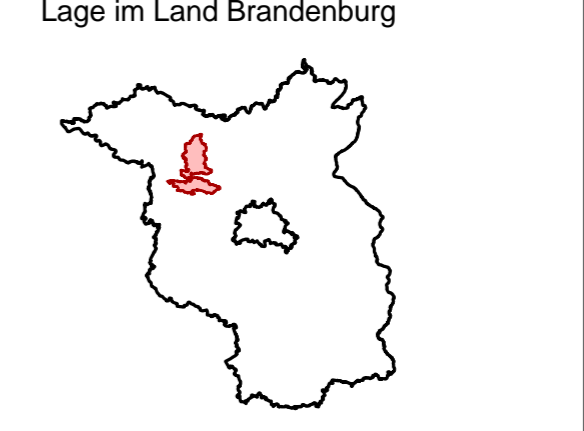
B Belassen E Entwickeln G Gestalten
 — Planungsabschnittsgrenze — WRRL-berichtsfl. Fließgewässer FFH-Gebiet
 • Kilometrierung • Standort punktuelle Maßnahme

LANDESAMT FÜR UMWELT, GESUNDHEIT UND VERBRAUCHERSCHUTZ BRANDENBURG
 Regionalabteilung West

biota - Institut für ökologische Forschung und Planung GmbH

Gewässerentwicklungskonzept Temnitz / Kleiner Havelländischer Hauptkanal
 Karte 7-11: Maßnahmen - Rhingraben (58866_495 - P02)

Stand: November 2013



Kartengrundlage:
 Landesvermessung und Geobasisinformation Brandenburg (LGB)
 Digitale Topographische Karte 1:25.000