

588652_977	P01	M04	73_05
B	E	G	Stat.: 0,72 bis 1,50
einseitige Bepflanzungen des Grabens mit standorttypischen Gehölzen			
Förderung der Gewässerstruktur und Reduzierung der Nährstoffeinträge		kR	mR IR

588652_977	P01	M05	79_01
B	E	G	Stat.: 1,12 bis 1,50
Anpassung des Gewässerunterhaltungsplanes entsprechend den zeitlichen Veränderungen durch die umgesetzten Maßnahmen (Ufergehölzpflege angepasst reduzieren usw.) infolge M04			
Förderung der Gewässerstruktur		kR	mR IR

588652_977	P01	M03	65_06
B	E	G	Stat.: 0,07; 1,12
Bedarf der vorhandenen Stauanlagen (BW04 und BW07) prüfen, ggf. sanieren			
Verbesserung des Wasserhaushaltes		kR	mR IR

588652_977	P01	M01	62_99
B	E	G	Stat.: 0,07
Einbau eines größeren Durchlasses (BW01), verkürzen des vorhandenen Rückstaubereiches			
Verbesserung der Gewässerstrukturen		kR	mR IR

588652_977	P01	M02	73_01
B	E	G	Stat.: 0,07 bis 3,11
Ausweisung eines Gewässerrandstreifens von beidseits 5 m; zw. St. 0,07 und 0,53 nur im linken Umfeld; zw. St. 2,20 und 3,11 im rechten Umfeld			
Förderung der Gewässerstruktur und Reduzierung der Nährstoffeinträge ins Gewässer		kR	mR IR

# Gewässerentwicklungskonzept Temnitz / Kleiner Havelländischer Hauptkanal (KHHK)

Karte 7-10: Maßnahmen - Kerzliner Graben (588652\_977 - P01)

Blatt 1 von 1

## Zeichenerklärung

### Maßnahme

	62_99	sonstige Maßnahme zur Verkürzung des Rückstaubereiches
	65_06	Stau / Stützschwelle in Entwässerungsgraben zum Wasserrückhalt sanieren / optimieren
	73_01	Initialpflanzungen für standortheimischen Gehölzsaum zur Verbesserung von Habitaten im Uferbereich
	73_05	Gewässerrandstreifen zur Verbesserung der Habitate im Uferbereich ausweisen (Festlegung durch die Wasserbehörde)
	79_01	Gewässerunterhaltungsplan anpassen / optimieren

Wasserkörper-ID	P01	M01	71_99	Uferseite
B	E	G		Stationierung
Maßnahmenbeschreibung				
Entwicklungsziel		kR	mR	IR

P01 = Planungsabschnitt  
M01 = Maßnahme  
71\_99 = Einzelmaßnahmentyp-ID  
kR = kurzfristige Realisierung  
mR = mittelfristige Realisierung  
IR = langfristige Realisierung

B	Belassen	E	Entwickeln	G	Gestalten
	Planungsabschnittsgrenze		WRRL-berichtsfl. Fließgewässer		FFH-Gebiet
	Kilometrierung		Standort punktuelle Maßnahme		

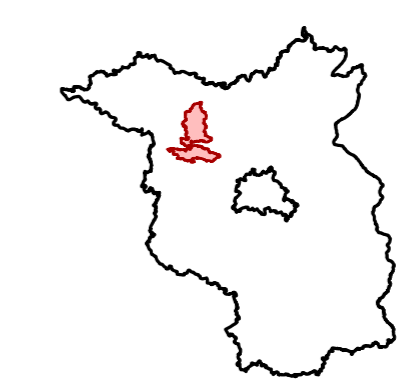
**LANDESAMT FÜR UMWELT, GESUNDHEIT UND VERBRAUCHERSCHUTZ BRANDENBURG**  
Regionalabteilung West

biota - Institut für ökologische Forschung und Planung GmbH

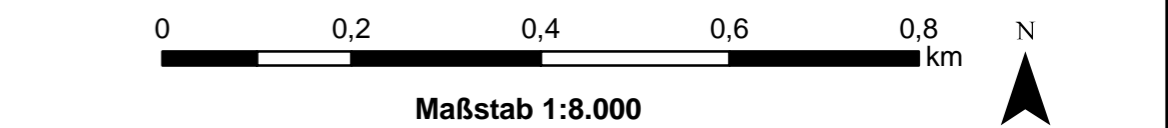
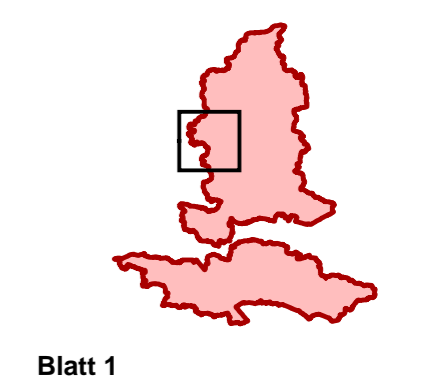
**Gewässerentwicklungskonzept Temnitz / Kleiner Havelländischer Hauptkanal**  
Karte 7-10: Maßnahmen - Kerzliner Graben (588652\_977 - P01)

Stand: November 2013

Lage im Land Brandenburg



Blatt GEK Temnitz / KHHK



Kartengrundlage:  
Landesvermessung und Geobasisinformation Brandenburg (LGB)  
Digitale Topographische Karte 1:25.000