

Legende

- Geltungsbereich des Gewässerentwicklungskonzeptes (GEK)**
- 18 Grenze des GEK „Obere Havel- Teil 1b“
 - 15 Lychener Gewässer (HvO_Lychen)
 - 17 Templiner Gewässer (HvO_Templin)
- Fließgewässer**
- Schulzenfließ 58148_297
- Wasserkörper-Nr. WRRL
 - Kennzahl LAWA
 - Kilometrierung Gewässername/GEK_OH_korr
 - Fließgewässer (in GEK OHV T 1b ergänzend untersucht)
 - Fließgewässer (WRRL-berichtsspflichtig)
 - Fließrichtung, Kilometrierung, Ende Wasserkörper WRRL
 - P01 Anfang/Ende Planungsabschnitt Fliesse mit Nr.
- Stillgewässer**
- 01 Großer Kastavensee
- Gewässername
 - See-ID (GEK intern)
 - Stillgewässer > 50 ha (WRRL-berichtsspflichtig)
 - Stillgewässer < 50 ha (in GEK ergänzend untersucht)
 - P01 Grenze Planungsabschnitt Seen mit Nr.


- Maßnahmen der Gewässerunterhaltung**
- 79_99 sonstige Maßnahme zur Anpassung / Optimierung der Gewässerunterhaltung
- investive/administrative Maßnahmen zur Verbesserung der linearen Durchgängigkeit**
- 69_04 Sohlrampe / -gleite nachbessern / optimieren
 - 69_99 sonstige Maßnahme zur Herstellung der linearen Durchgängigkeit

- investive/administrative Maßnahmen zur Verbesserung des Wasser- und Nährstoffrückhalts**
- 80_01 Gewässerrandstreifen ausweisen an Seen (Festlegung durch die Wasserbehörde)
 - 86_06 Ein- / Beschränkung angrenzender Landnutzungen (z.B. Bebauungsverbot, Extensivierung landwirtschaftlicher Nutzungen)
- sonstige Maßnahmen**
- 508 Konzeptionelle Maßnahme - Vertiefende Untersuchungen und Kontrollen

Erläuterung Textfelder

- 5812_91_M001_P01_69_99
Bemerkung
Einzelmaßnahmentyp (EMNT)
Planungsabschnitt
Fließwasserkörper-Maßnahmen-ID (FWK_M_ID)
- 800015814599_M001_P01_80_11
Bemerkung
Einzelmaßnahmentyp (EMNT)
Planungsabschnitt
Seewasserkörper-Maßnahmen-ID (SWK_M_ID)

Darstellung auf der Grundlage von Daten des Landes Brandenburg.



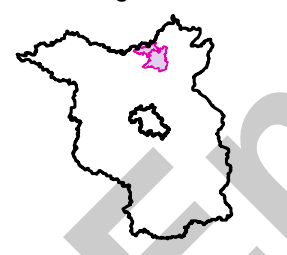
LAND BRANDENBURG

Landesamt für
Umwelt, Gesundheit
und Verbraucherschutz
Brandenburg

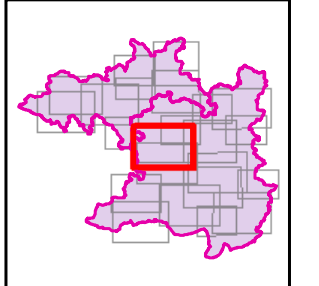
Gewässerentwicklungskonzept (GEK) „Obere Havel-Teil 1b“ (HvO_Lychen und HvO_Templin)

Karte 7-1 Maßnahmen Blatt-Nr. 4
Gewässer: 5812_97 Lychener Gewässer, 581218 Letzelthinfleieß, 800015812199 Großer Baberowsee, 800015812157 Rathenowsee, 8000158121539 Kleiner Warthensee, 800015812139 Großer Warthensee

Lage im Land Brandenburg



Blattübersicht



Kartengrundlage:
Digitale Daten der Landesvermessung und Geobasisinformation Brandenburg.
Geobasisdaten, © GeoBasis-DE/LGB
Topographische Karte 1:25.000

Bearbeitung: Popyr Deutschland GmbH, 19061 Schwerin, Ellerried 7
Stand: Juni 2014
Kartografie: Popyr Deutschland GmbH, 19061 Schwerin, Ellerried 7

0 0,45 0,9 Kilometer

Maßstab: 1:15.000