

Legende

Geltungsbereich des Gewässerentwicklungskonzeptes (GEK)

- Grenze des GEK „Obere Havel- Teil 1 b“
- 15 Lychener Gewässer (HvO_Lychen)
- 17 Templiner Gewässer (HvO_Templin)

Fließgewässer

Schulzenfließ 58148_297

- Wasserkörper-Nr. WRRL
- Kennzahl LAWA
- Gewässername

Fließgewässer (WRRL-berichtsspflichtig)

Fließrichtung, Kilometrierung, Ende Wasserkörper WRRL

P01 Anfang/Ende Planungsabschnitt Fliesse mit Nr.

Stillgewässer

01 Großer Kastavensee

- Gewässername
- See-ID (GEK intern)

- Stillgewässer > 50 ha (WRRL-berichtsspflichtig)
- Stillgewässer < 50 ha (in GEK ergänzend untersucht)

P01 Grenze Planungsabschnitt Seen mit Nr.

Maßnahmen der Gewässerunterhaltung

- # # Krautung optimieren (z.B. mäandrierend, einseitig, terminlich eingeschränkt), korrespondierend: 79_08
- 79_06 Böschungsmahd optimieren, 79_01 Gewässerunterhaltungsplan des GUV anpassen / optimieren
- 79_99 sonstige Maßnahme zur Anpassung / Optimierung der Gewässerunterhaltung

investive/administrative Maßnahmen zur Verbesserung der linearen Durchgängigkeit


investive/administrative Maßnahmen zur Verbesserung des Wasser- und Nährstoffrückhalts

- 65_05 Stau / Stützschwelle zum Wasserrückhalt anlegen
- 65_08 Entwässerungsgraben kammern oder verfüllen

sonstige Maßnahmen

- 501 Konzeptionelle Maßnahme - Erstellung von Konzeptionen / Studien / Gutachten

Darstellung auf der Grundlage von Daten des Landes Brandenburg.



LAND BRANDENBURG

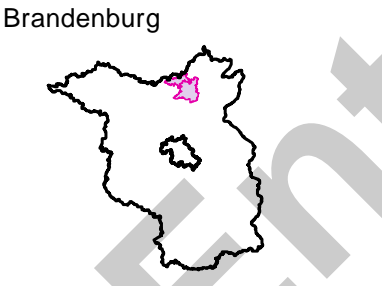
Landesamt für Umwelt, Gesundheit und Verbraucherschutz Brandenburg

Gewässerentwicklungskonzept (GEK) „Obere Havel- Teil 1 b“ (HvO_Lychen und HvO_Templin)

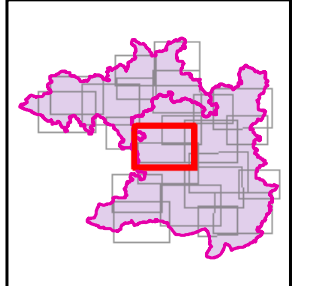
Karte 7-1 Maßnahmen Blatt-Nr. 20

Gewässer: 58146832 Hausseeabfluss

Lage im Land Brandenburg



Blattübersicht



Kartengrundlage:
Digitale Daten der Landesvermessung und Geobasisinformation Brandenburg.
Geobasisdaten © GeoBasis-DE/LGB
Topographische Karte 1:25.000

Bearbeitung: Popyr Deutschland GmbH, 19061 Schwerin, Ellerried 7
Stand: Juni 2014
Kartografie: Popyr Deutschland GmbH, 19061 Schwerin, Ellerried 7

0 0,45 0,9 Kilometer

Maßstab: 1:15.000

Erläuterung Textfelder

5812_91_M001, P01, 69_99
Bemerkung

Einzelmaßnahmentyp (EMNT)
Planungsabschnitt
Fließwasserkörper-Maßnahmen-ID (FWK_M_ID)

800015814599_M001, P01, 80_11
Bemerkung

Einzelmaßnahmentyp (EMNT)
Planungsabschnitt
Seewasserkörper-Maßnahmen-ID (SWK_M_ID)