


- Legende**
- Geltungsbereich des Gewässerentwicklungskonzeptes (GEK)**
- 86_01 Rückbau einer Uferverbauung (z.B. Blockböschung durch Flachufer ersetzen)
 - 86_07 Extensivierung von Wassersport- oder Freizeinutzungen (z.B. Beschränkung von Bootsliegeplätzen, Rückbau von Steganlagen, Besucherlenkung)
 - 86_06 Ein- / Beschränkung angrenzender Landnutzungen (z.B. Bebauungsverbot, Extensivierung landwirtschaftlicher Nutzungen)
- Fließgewässer**
- Schulzenfließ 58148_297
- Wasserkörper-Nr. WRRL
 - Kennzahl LAWA
 - Gewässername
 - Kilometrierung gewnet25_bb_r_GEK_OH_korr
- Fließgewässer (WRRL-berichtspflichtig)
- Fließrichtung, Kilometrierung, Ende Wasserkörper WRRL
- P01 Anfang/Ende Planungsabschnitt Fliesse mit Nr.
- Stillgewässer**
- 01 Großer Kastavensee
- Gewässername
 - See-ID (GEK intern)
- Stillgewässer > 50 ha (WRRL-berichtspflichtig)
 - Stillgewässer < 50 ha (in GEK ergänzend untersucht)
- P01 Grenze Planungsabschnitt Seen mit Nr.
- Maßnahmen der Gewässerunterhaltung**
- 79_99 sonstige Maßnahme zur Anpassung / Optimierung der Gewässerunterhaltung
- investive/administrative Maßnahmen zur Verbesserung der linearen Durchgängigkeit**
- 69_99 sonstige Maßnahme zur Herstellung der linearen Durchgängigkeit
- investive/administrative Maßnahmen zur Verbesserung des Wasser- und Nährstoffrückhalts**
- 01_99 sonstige Maßnahme zur Anpassung einer kommunalen Kläranlage
- sonstige Maßnahmen**
- 508 Konzeptionelle Maßnahme - Vertiefende Untersuchungen und Kontrollen

Darstellung auf der Grundlage von Daten des Landes Brandenburg.

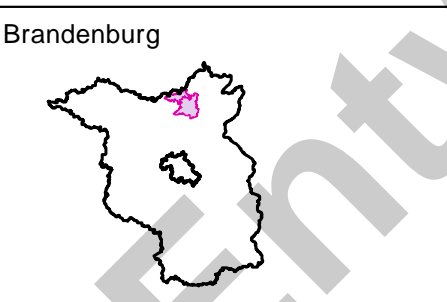


LAND BRANDENBURG

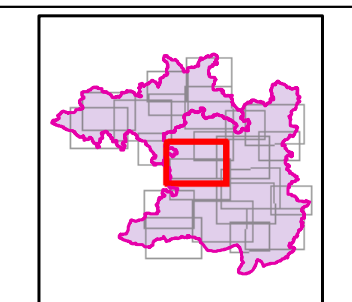
Landesamt für
Umwelt, Gesundheit
und Verbraucherschutz
Brandenburg

Gewässerentwicklungskonzept (GEK) „Obere Havel-Teil 1b“ (HvO_Lychen und HvO_Templin)
 Karte 7-1 Maßnahmen Blatt-Nr. 1
 Gewässer: 5812_91 Lychener Gewässer, 581294 Moderfitzseegraben, 800015812949 Moderfitzsee, 80001581295 Haussee, 800015812799 Großer Lychensee, 80001581273 Stadtsee

Lage im Land Brandenburg



Blattübersicht



Kartengrundlage:
 Digitale Daten der Landesvermessung und Geobasisinformation Brandenburg.
 Geobasisdaten © GeoBasis-DE/LGB
 Topographische Karte 1:25.000

Bearbeitung: Popyr Deutschland GmbH, 19061 Schwerin, Ellerried 7
 Stand: Juni 2014
 Kartografie: Popyr Deutschland GmbH, 19061 Schwerin, Ellerried 7

0 0,45 0,9 Kilometer
Maßstab: 1:15.000

- Erläuterung Textfelder**
- 5812_91_M001_P01_69_99
 Bemerkung: Einzelmaßnahmentyp (EMNT) Planungsabschnitt Fließwasserkörper-Maßnahmen-ID (FWK_M_ID)
- 800015814599_M001_P01_80_11
 Bemerkung: Einzelmaßnahmentyp (EMNT) Planungsabschnitt Seewasserkörper-Maßnahmen-ID (SWK_M_ID)