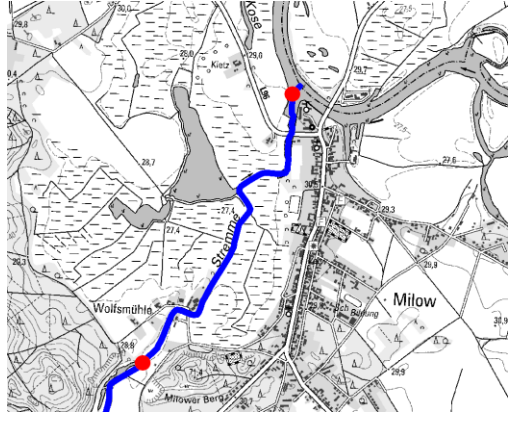

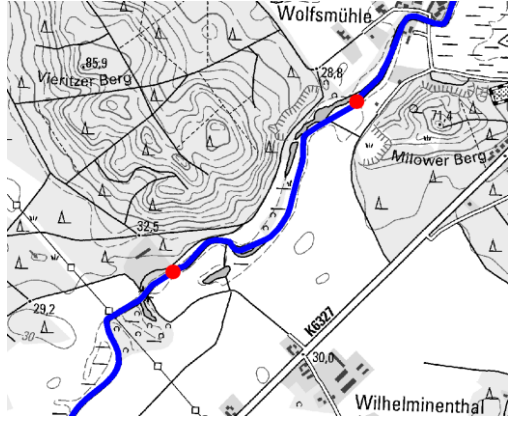

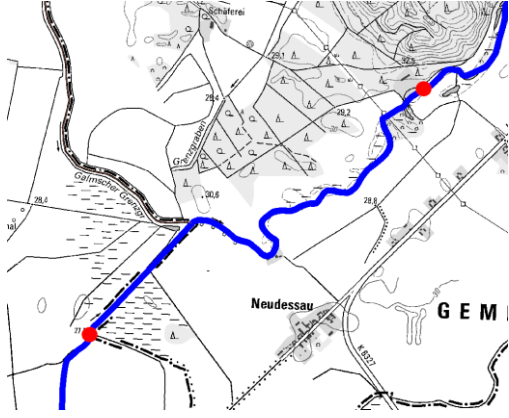



Gewässername	Hauptstremme	WK-Code	DE_HAVOW18-00		
Planungsabschnitt	DE_HAVOW18-00_P01	Stationierung	km von 0+000 bis 2+000		
Begrenzung des Abschnitts					
	Mündung in die Havel bis Waldrand südwestlich Wolfsmühle				
Bestand BWP FGG Elbe	LAWA-Typ	Typ 19 – Kleine Niedrigungsgewässer in Fluß- und Stromtälern			
	Kategorie	HMWB			
	Zielerreichung Ökologie	unwahrscheinlich			
	Zielerreichung Chemie				
Aktueller Zustand (2012)	LAWA-Typ-Vorschlag	Typ 19 – Kleine Niedrigungsgewässer in Fluß- und Stromtälern			
	Kategorie-Vorschlag	HMWB			
	Hydromorphologische Qualitätskomponente	Gewässerstrukturgüte	Hydrologische Zustandsklasse	Ökologische Durchgängigkeit	
		3	4	ja	
Defizit	-1	-2	0		
Beschreibung	geradliniger bis gestreckter Verlauf; flaches Trapezprofil; Sandsohle; geringe Fließgeschwindigkeit; wechselndes Umfeld aus Grünland, Röhrichflächen und nahe Bebauung; streckenweise Ufergehölze				
Belastungen	- Ortslage Milow				
Restriktionen	<ul style="list-style-type: none"> - WW Milow – Schutzzone III - SPA Niederung der Unteren Havel (DE3339-402) - FFH Niederung der Unteren Havel/Gölper See (DE3339-301) - LSG Westhavelland (DE3340-602) - NP "Westhavelland" (DE3340-701) - Straßenquerung L96 - Hochwassergeneigtes Gewässer - Vorranggebiet Hochwasserschutz – festgesetztes Überschwemmungsgebiet HW2 nach § 100 BbgWG (Rat des Bezirkes Potsdam 17.01.1990/Beschluss Nr. 0005/90) 				
Entwicklungsziele und Strategien	<ul style="list-style-type: none"> - Verbesserung der Gewässerstruktur und Gewässergüte - Reduzierung von Stoffeinträgen aus angrenzenden Flächen 				
Vorschläge für Maßnahmen/ Umsetzungsstrategien	<ul style="list-style-type: none"> - Verbesserung von Gewässerstruktur und Gewässergüte durch Ausweisung eines Gewässerrandstreifens (5m rechts, M01) und Entfernung von Bau-schutt und Gartenabfällen (M02) 				

Gewässername	Hauptstremme	WK-Code	DE_HAVOW18-00		
Planungsabschnitt	DE_HAVOW18-00_P02	Stationierung	km von 2+000 bis 3+000		
Begrenzung des Abschnitts					
	Waldrand südwestlich Wolfsmühle bis Waldrand nordwestlich Wilhelminenthal				
Bestand BWP FGG Elbe	LAWA-Typ	Typ 19 – Kleine Niedrigungsgewässer in Fluß- und Stromtälern			
	Kategorie	HMWB			
	Zielerreichung Ökologie	unwahrscheinlich			
	Zielerreichung Chemie				
Aktueller Zustand (2012)	LAWA-Typ-Vorschlag	Typ 19 – Kleine Niedrigungsgewässer in Fluß- und Stromtälern			
	Kategorie-Vorschlag	HMWB			
	Hydromorphologische Qualitätskomponente	Gewässerstrukturgüte	Hydrologische Zustandsklasse	Ökologische Durchgängigkeit	
		3	4	ja	
Defizit	-1	-2	0		
Beschreibung	gestreckter Verlauf; flaches Trapezprofil; Sandsohle; geringe Fließgeschwindigkeit; Umfeldnutzung hauptsächlich Nadelforst und Grünland; streckenweise Ufergehölze				
Belastungen					
Restriktionen	<ul style="list-style-type: none"> - WW Milow – Schutzzone III - SPA Niederung der Unteren Havel (DE3339-402) - FFH Niederung der Unteren Havel/Gölper See (DE3339-301) - LSG Westhavelland (DE3340-602) - NP "Westhavelland" (DE3340-701) - Bodendenkmal (ID 50395), - Bodendenkmalvermutungsfläche - Hochwassergeneigtes Gewässer 				
Entwicklungsziele und Strategien	<ul style="list-style-type: none"> - Verbesserung der Gewässerstruktur und Gewässergüte - Förderung der Beschattung 				
Vorschläge für Maßnahmen/ Umsetzungsstrategien	<ul style="list-style-type: none"> - Verbesserung von Gewässerstruktur und Gewässergüte sowie Förderung der Beschattung durch Initialpflanzungen für standortheimischen Gehölzsaum (M03) 				

Gewässername	Hauptstremme	WK-Code	DE_HAVOW18-00		
Planungsabschnitt	DE_HAVOW18-00_P03	Stationierung	km von 3+000 bis 5+920		
Begrenzung des Abschnitts					
	Waldrand nordwestlich Wilhelminenthal bis Landesgrenze				
Bestand BWP FGG Elbe	LAWA-Typ	Typ 19 – Kleine Niedrigungsgewässer in Fluß- und Stromtälern			
	Kategorie	HMWB			
	Zielerreichung Ökologie	unwahrscheinlich			
	Zielerreichung Chemie				
Aktueller Zustand (2012)	LAWA-Typ-Vorschlag	Typ 19 – Kleine Niedrigungsgewässer in Fluß- und Stromtälern			
	Kategorie-Vorschlag	HMWB			
	Hydromorphologische Qualitätskomponente	Gewässerstrukturgüte	Hydrologische Zustandsklasse	Ökologische Durchgängigkeit	
		3	5	ja	
	Defizit	-1	-3	0	
Beschreibung	gestreckter, im oberen Bereich gerader Verlauf; mäßig tiefes Regelprofil; Sandsohle; geringe Fließgeschwindigkeit; Umfeldnutzung wechselnd aus Röhrichflächen, Brachen, Grünland und Acker; streckenweise Ufergehölze				
Belastungen					
Restriktionen	<ul style="list-style-type: none"> - WW Milow – Schutzzone III - SPA Niederung der Unteren Havel (DE3339-402) - FFH Niederung der Unteren Havel/Gölper See (DE3339-301) - NSG Untere Havel Süd (DE3440-505) - NP "Westhavelland" (DE3340-701) - Bodendenkmal (ID 50431), - Bodendenkmalvermutungsfläche - Hochwassergeneigtes Gewässer 				
Entwicklungsziele und Strategien	<ul style="list-style-type: none"> - Verbesserung der Gewässerstruktur und Gewässergüte - Förderung der Beschattung 				
Vorschläge für Maßnahmen/ Umsetzungsstrategien	<ul style="list-style-type: none"> - Förderung von Gewässerstrukturen und Gewässergüte durch Ausweisung eines Gewässerrandstreifens (5 m links, M04) und Initialpflanzungen für standortheimischen Gehölzsaum (M05) 				