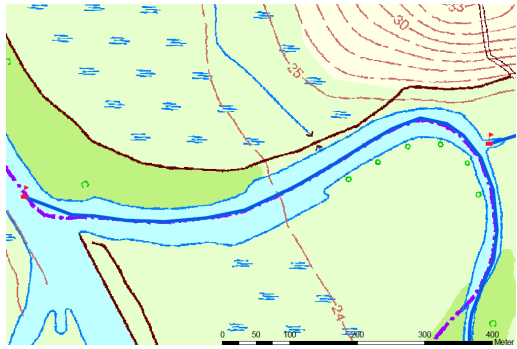

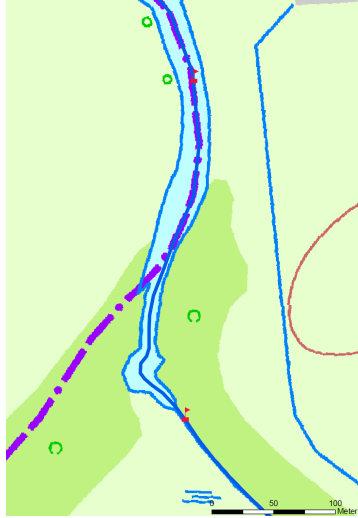



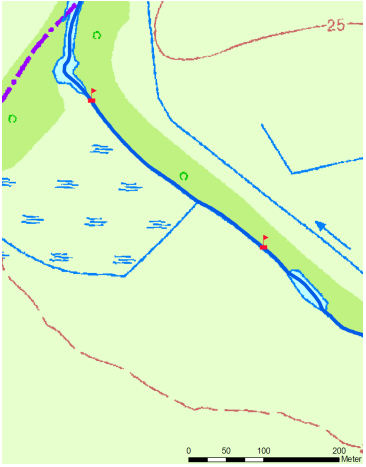

Abschnittsblätter Pareyer Havel

Gewässername	Pareyer Havel	WK-Code	DEBB58796_473		
Planungsabschnitt	DEBB 58796_473_P01	Stationierung	km von 0+000 bis 0+800		
Begrenzung des Abschnitts					
	Havel bis Mündung Schöpfwerksgraben Grabow				
Bestand BWP FGG Elbe	LAWA-Typ	Typ 19 – Kleine Niederungsfließgewässer in Fluss- und Stromtälern			
	Kategorie	NWB			
	Zielerreichung Ökologie	unklar			
	Zielerreichung Chemie	unklar			
Aktueller Zustand (2012)	LAWA-Typ-Vorschlag	Typ 19 – Kleine Niederungsfließgewässer in Fluss- und Stromtälern			
	Kategorie-Vorschlag	NWB			
	Hydromorphologische Qualitätskomponente	Gewässerstrukturgüte	Hydrologische Zustandsklasse	Ökologische Durchgängigkeit	
		1	nicht bewertet	ja	
Defizit	R	U	0		
Beschreibung:	Altarm der Havel, Ufergehölze, Totholz, Schilfröhricht, strukturreich, anliegend Siedlung				
Belastungen:	keine				
Restriktionen:	Festgesetztes Überschwemmungsgebiet nach § 100a Abs. 1 S.1 BbgWG (Fassg. 08.12.2004); FFH-Gebiet „Niederung der Unteren Havel / Gülper See“ 3339-301; NSG „Untere Havel Nord“ 3339-504; SPA „Niederung der Unteren Havel“ DE 3339-402; Landschaftsschutzgebiet „Westhavelland“ 3340-602; Naturpark „Westhavelland“ 3340-701, einzelne Bebauung, Deich rechtsseitig				
Entwicklungsziele und Strategien:	Wiederanschluss an die Gewässerdynamik der Havel (temporärer Altarmanschluss) Etablierung von naturnahen hydrologischen Verhältnissen in Bezug auf die Durchflüsse und Längs- und Querprofilverhältnisse, Förderung der begleitenden Uferstrukturen und der Sohlstrukturen Förderung der Gewässerstrukturen, Sicherung einer natürlichen Ausuferung bis Anfang Juni, Erhöhung des Verzweigungsgrades auf über 50%, Verbesserung der Gewässergüte (Zeitweise) ökolog. Durchgängigkeit				
Vorschläge für Maßnahmen/ Umsetzungsstrategien:	Wiederherstellung einer Flutrinne Fl_Ga_08_01 (M01)				

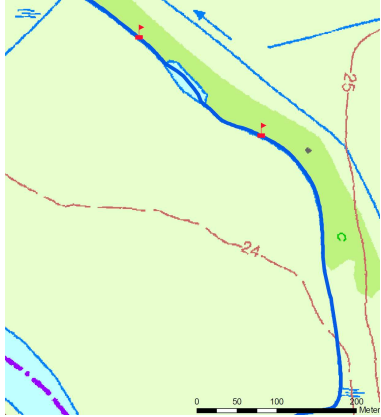

Abschnittsblätter Pareyer Havel

Gewässername	Pareyer Havel	WK-Code	DEBB58796_473		
Planungsabschnitt	DEBB 58796_473_P02	Stationierung	km von 0+800 bis 1+100		
Begrenzung des Abschnitts					
	Havel bis Mündung Schöpfwerksgraben Grabow				
Bestand BWP FGG Elbe	LAWA-Typ	Typ 19 (kleine Niederungsfließgewässer in Fluß- und Stromtälern)			
	Kategorie	NWB			
	Zielerreichung Ökologie	unklar			
	Zielerreichung Chemie	unklar			
Aktueller Zustand (2012)	LAWA-Typ-Vorschlag	Typ 19 – Kleine Niederungsfließgewässer in Fluss- und Stromtälern			
	Kategorie-Vorschlag	NWB			
	Hydromorphologische Qualitätskomponente	Gewässerstrukturgüte	Hydrologische Zustandsklasse	Ökologische Durchgängigkeit	
		1	nicht bewertet	ja	
	Defizit	R	U	0	
Beschreibung:	Altarm der Havel, Ufergehölze, Totholz, Schilfröhricht bis weit im Gerinne, strukturreich, flach, Deich rechtsseits (Deich Parey-Gülpe)				
Belastungen:	keine				
Restriktionen:	Festgesetztes Überschwemmungsgebiet nach § 100a Abs. 1 S.1 BbgWG (Fassg. 08.12.2004); FFH-Gebiet „Niederung der Unteren Havel / Gülper See“ 3339-301; NSG „Untere Havel Nord“ 3339-504; SPA „Niederung der Unteren Havel“ DE 3339-402; Landschaftsschutzgebiet „Westhavelland“ 3340-602; Naturpark „Westhavelland“ 3340-701, einzelne Bebauung, Deich rechtsseitig				
Entwicklungsziele und Strategien:	Wiederanschluss an die Gewässerdynamik der Havel (temporärer Altarmschluss) Etablierung von naturnahen hydrologischen Verhältnissen in Bezug auf die Durchflüsse und Längs- und Querprofilverhältnisse, Förderung der begleitenden Uferstrukturen und der Sohlstrukturen Förderung der Gewässerstrukturen, Sicherung einer natürlichen Ausuferung bis Anfang Juni, Erhöhung des Verzweigungsgrades auf über 50%, Verbesserung der Gewässergüte Zeitweise ökolog. Durchgängigkeit				
Vorschläge für Maßnahmen/ Umsetzungsstrategien:	Keine, ggf. Entschlammung				

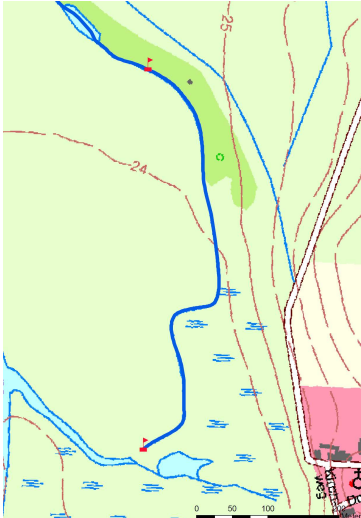

Abschnittsblätter Pareyer Havel

Gewässername	Pareyer Havel	WK-Code	DEBB58796_473		
Planungsabschnitt	DEBB 58796_473_P03	Stationierung	km von 1+100 bis 1+400		
Begrenzung des Abschnitts					
Havel bis Mündung Schöpfwerksgraben Grabow					
Bestand BWP FGG Elbe	LAWA-Typ	Typ 19 (kleine Niederungsfließgewässer in Fluß- und Stromtälern)			
	Kategorie	NWB			
	Zielerreichung Ökologie	unklar			
	Zielerreichung Chemie	unklar			
Aktueller Zustand (2012)	LAWA-Typ-Vorschlag	Typ 19 – Kleine Niederungsfließgewässer in Fluss- und Stromtälern			
	Kategorie-Vorschlag	NWB			
	Hydromorphologische Qualitätskomponente	Gewässerstrukturgüte	Hydrologische Zustandsklasse	Ökologische Durchgängigkeit	
		1	nicht bewertet	ja	
Defizit	R	U	0		
Beschreibung:	Altarm der Havel, Ufergehölze, Totholz, Schilfröhricht bis weit im Gerinne, strukturreich, sehr flach, kein „offenes“ Gewässer, Deich rechtsseits (Deich Parey-Gülpe)				
Belastungen:	keine				
Restriktionen:	Festgesetztes Überschwemmungsgebiet nach § 100a Abs. 1 S.1 BbgWG (Fassg. 08.12.2004); FFH-Gebiet „Niederung der Unteren Havel / Gülper See“ 3339-301; NSG „Untere Havel Nord“ 3339-504; SPA „Niederung der Unteren Havel“ DE 3339-402; Landschaftsschutzgebiet „Westhavelland“ 3340-602; Naturpark „Westhavelland“ 3340-701, angrenzende Nutzungen, Deich rechtsseitig				
Entwicklungsziele und Strategien:	Wiederanschluss an die Gewässerdynamik der Havel (temporärer Altarmanschluss) Etablierung von naturnahen hydrologischen Verhältnissen in Bezug auf die Durchflüsse und Längs- und Querprofilverhältnisse, Förderung der begleitenden Uferstrukturen und der Sohlstrukturen Förderung der Gewässerstrukturen, Sicherung einer natürlichen Ausuferung bis Anfang Juni, Erhöhung des Verzweigungsgrades auf über 50%, Verbesserung der Gewässergüte Zeitweise ökolog. Durchgängigkeit				
Vorschläge für Maßnahmen/ Umsetzungstrategien:	Keine, ggf. Entschlammung				

Abschnittsblätter Pareyer Havel

Gewässername	Pareyer Havel	WK-Code	DEBB58796_473		
Planungsabschnitt	DEBB 58796_473_P04	Stationierung	km von 1+400 bis 1+600		
Begrenzung des Abschnitts					
	Havel bis Mündung Schöpfwerksgraben Grabow				
Bestand BWP FGG Elbe	LAWA-Typ	Typ 19 (kleine Niederungsfließgewässer in Fluß- und Stromtälern)			
	Kategorie	NWB			
	Zielerreichung Ökologie	unklar			
	Zielerreichung Chemie	unklar			
Aktueller Zustand (2012)	LAWA-Typ-Vorschlag	Typ 19 – Kleine Niederungsfließgewässer in Fluss- und Stromtälern			
	Kategorie-Vorschlag	NWB			
	Hydromorphologische Qualitätskomponente	Gewässerstrukturgüte	Hydrologische Zustandsklasse	Ökologische Durchgängigkeit	
		1	nicht bewertet	ja	
	Defizit	R	U	0	
Beschreibung:	Altarm der Havel, Ufergehölze, Totholz, Schilfröhricht bis weit im Gerinne, strukturreich, Aufweitung, Deich rechtsseits (Deich Parey-Gülpe)				
Belastungen:	keine				
Restriktionen:	Festgesetztes Überschwemmungsgebiet nach § 100a Abs. 1 S.1 BbgWG (Fassg. 08.12.2004); FFH-Gebiet „Niederung der Unteren Havel / Gülper See“ 3339-301; NSG „Untere Havel Nord“ 3339-504; SPA „Niederung der Unteren Havel“ DE 3339-402; Landschaftsschutzgebiet „Westhavelland“ 3340-602; Naturpark „Westhavelland“ 3340-701, angrenzende landwirtschaftliche Nutzung, Deich rechtsseitig				
Entwicklungsziele und Strategien:	Wiederanschluss an die Gewässerdynamik der Havel (temporärer Altarmanschluss) Etablierung von naturnahen hydrologischen Verhältnissen in Bezug auf die Durchflüsse und Längs- und Querprofilverhältnisse, Förderung der begleitenden Uferstrukturen und der Sohlstrukturen, Förderung der Gewässerstrukturen, Sicherung einer natürlichen Ausuferung bis Anfang Juni, Erhöhung des Verzweigungsgrades auf über 50%, Verbesserung der Gewässergüte Zeitweise ökolog. Durchgängigkeit				
Vorschläge für Maßnahmen/ Umsetzungstrategien:	Keine, ggf. Entschlammung				

Abschnittsblätter Pareyer Havel

Gewässername	Pareyer Havel	WK-Code	DEBB58796_473		
Planungsabschnitt	DEBB 58796_473_P05	Stationierung	km von 1+600 bis 2+253		
Begrenzung des Abschnitts					
	Havel bis Mündung Schöpfwerksgraben Grabow				
Bestand BWP FGG Elbe	LAWA-Typ	Typ 19 (kleine Niederungsfließgewässer in Fluss- und Stromtälern)			
	Kategorie	NWB			
	Zielerreichung Ökologie				
	Zielerreichung Chemie				
Aktueller Zustand (2012)	LAWA-Typ-Vorschlag	Typ 19 – Kleine Niederungsfließgewässer in Fluss- und Stromtälern			
	Kategorie-Vorschlag	NWB			
	Hydromorphologische Qualitätskomponente	Gewässerstrukturgüte	Hydrologische Zustandsklasse	Ökologische Durchgängigkeit	
		1	nicht bewertet	z.T. (RDL)	
	Defizit	R	U	-1	
Beschreibung:	Altarm der Havel, Ufergehölze, Totholz, Schilfröhricht bis weit im Gerinne, strukturreich, sehr flach, verschlammte, zugewachsen, Deich rechtsseitig (Deich Parey-Gülpe)				
Belastungen:	keine				
Restriktionen:	Festgesetztes Überschwemmungsgebiet nach § 100a Abs. 1 S.1 BbgWG (Fasg. 08.12.2004); FFH-Gebiet „Niederung der Unteren Havel / Gülper See“ 3339-301; NSG „Untere Havel Nord“ 3339-504; SPA „Niederung der Unteren Havel“ DE 3339-402; Landschaftsschutzgebiet „Westhavelland“ 3340-602; Naturpark „Westhavelland“ 3340-701; Bodendenkmalverdachtsfläche, angrenzende Nutzung, Deich rechtsseitig				
Entwicklungsziele und Strategien:	Wiederanschluss an die Gewässerdynamik der Havel (temporärer Altarmschluss) Etablierung von naturnahen hydrologischen Verhältnissen in Bezug auf die Durchflüsse und Längs- und Querprofilverhältnisse, Förderung der begleitenden Uferstrukturen und der Sohlstrukturen, Förderung der Gewässerstrukturen, Sicherung einer natürlichen Ausuferung bis Anfang Juni, Erhöhung des Verzweigungsgrades auf über 50%, Verbesserung der Gewässergüte, zeitweise ökolog. Durchgängigkeit				
Vorschläge für Maßnahmen/ Umsetzungsstrategien:	Wiederherstellung einer Flutrinne Ve_Gr_08_02, Rückbau eines Rohrdurchlasses Ersatz durch weiltumigen RDL oder Furt) (M01)				

Abschnittsblätter Pareyer Havel