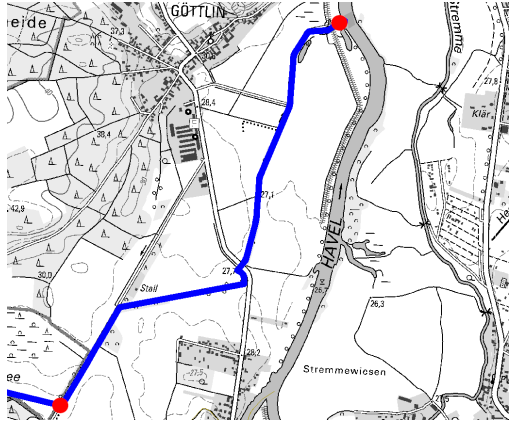

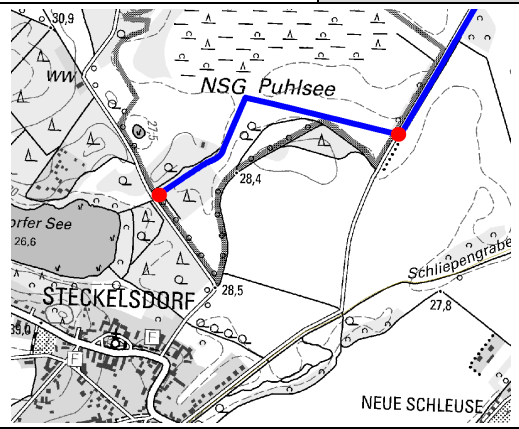



Gewässername	Puhlseegraben	WK-Code	DE587772_941			
Planungsabschnitt	DE587772_941_P01	Stationierung	km von 0+000 bis 2+980			
Begrenzung des Abschnitts						
	Mündung in die Havel bis Straßenquerung nordöstlich Steckelsdorf					
Bestand BWP FGG Elbe	LAWA-Typ	Typ 0 – künstliches Gewässer				
	Kategorie	AWB				
	Zielerreichung Ökologie	unwahrscheinlich				
	Zielerreichung Chemie					
Aktueller Zustand (2012)	LAWA-Typ-Vorschlag	Typ 0 – künstliches Gewässer				
	Kategorie-Vorschlag	AWB				
	Entwicklungstyp ökologisches Potential					
	Hydromorphologische Qualitätskomponente	Gewässerstrukturgüte	4	Hydrologische Zustandsklasse	unbewertet	Ökologische Durchgängigkeit
		Defizit	-2	U	-3	
Beschreibung	geradliniger bis gestreckter Verlauf; tiefes Trapezprofil; Sandsohle mit Kiesbereichen, weite Bereiche mit Schlammauflage; kaum Eigendynamik; Umfeld hauptsächlich als Acker und Grünland, das durch Brach-, Röhricht- und Waldflächen unterbrochen wurde; kurze Strecken mit Ufergehölzen					
Belastungen						
Restriktionen	<ul style="list-style-type: none"> - WW Steckelsdorf – Schutzzone III - SPA Niederung der Unteren Havel (DE3339-402) - FFH Niederung der Unteren Havel/Gölper See (DE3339-301) - NSG Untere Havel Nord (DE3339-504) - LSG Westhavelland (DE3340-602) - NP "Westhavelland" (DE3340-701) - Straße B102 - Bodendenkmal (ID 50367, 50371) - Bodendenkmalvermutungsfläche 					
Entwicklungsziele und Strategien	<ul style="list-style-type: none"> - Verbesserung der Gewässerstruktur und Gewässergüte - Förderung der Beschattung - Reduzierung von Stoffeinträgen aus angrenzenden Flächen - Herstellung der ökologischen Durchgängigkeit der FFH-Art Fischotter - Förderung des Wasserrückhaltes 					
Vorschläge für Maßnahmen/ Umsetzungsstrategien	<ul style="list-style-type: none"> - Verbesserung von Gewässerstruktur und Gewässergüte durch Ausweisung eines Gewässerrandstreifens (5 m rechts und links, M01), Initialpflanzungen für standortheimischen Gehölzsaum (M02) und Konzeptionelle Maßnahme (Prüfung der Notwendigkeit von 3 Stauanlagen, M05) - Herstellung der ökologischen Durchgängigkeit durch Erstellung Otterquerung Straßendamm und Radweg (M03) - Förderung des Wasserrückhaltes durch Einbau einer Stützschwelle (M04) 					

Gewässername	Puhlseegraben	WK-Code	DE587772_941			
Planungsabschnitt	DE587772_941_P02	Stationierung	km von 2+980 bis 3+990			
Begrenzung des Abschnitts						
	Straßenquerung nordöstlich Steckelsdorf bis Grabenende					
Bestand BWP FGG Elbe	LAWA-Typ	Typ 0 – künstliches Gewässer				
	Kategorie	AWB				
	Zielerreichung Ökologie	unwahrscheinlich				
	Zielerreichung Chemie					
Aktueller Zustand (2012)	LAWA-Typ-Vorschlag	Typ 0 – künstliches Gewässer				
	Kategorie-Vorschlag	AWB				
	Entwicklungstyp ökologisches Potential					
	Hydromorphologische Qualitätskomponente	Gewässerstrukturgüte	3	Hydrologische Zustandsklasse	unbewertet	Ökologische Durchgängigkeit
						nein
Defizit	-1		U		-3	
Beschreibung	geradliniger Verlauf; mäßig tiefes verfallendes Regelprofil; Sohle aus Schlamm; keine Eigendynamik; Umfeld sowohl als Grünland als auch als Brach-, Röhricht- und Waldflächen; wenige Ufergehölze					
Belastungen						
Restriktionen	<ul style="list-style-type: none"> - WW Steckelsdorf – Schutzzone III - FFH Buckow-Steckelsdorf-Göttlin (DE3339-301) - NSG Puhlsee (DE3339-501) - LSG Westhavelland (DE3340-602) - NP "Westhavelland" (DE3340-701) - Bodendenkmal i. B. (FP 11, 12) - Bodendenkmalvermutungsfläche 					
Entwicklungsziele und Strategien	<ul style="list-style-type: none"> - Verbesserung der Gewässerstruktur und Gewässergüte - Förderung des Wasserrückhaltes 					
Vorschläge für Maßnahmen/ Umsetzungsstrategien	<ul style="list-style-type: none"> - Verbesserung von Gewässerstruktur und Gewässergüte sowie Förderung des Wasserrückhalts durch Reduzierung der Gewässerunterhaltung (M06) und Optimierung der Böschungsmahd (M07), Umgestaltung Durchlass (u.a. Entschlammung, M08) und Konzeptionelle Maßnahme (Prüfung Durchlässe, M09) 					