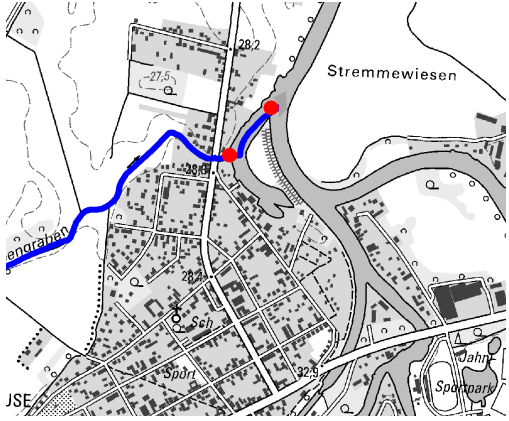

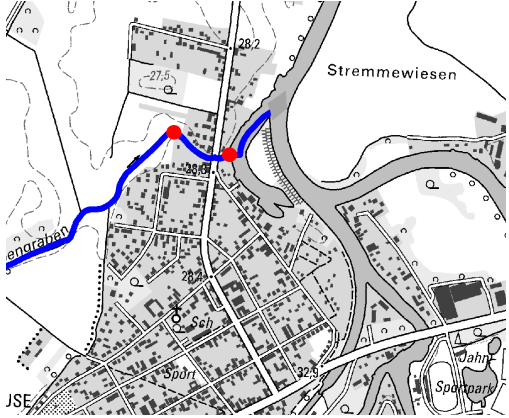

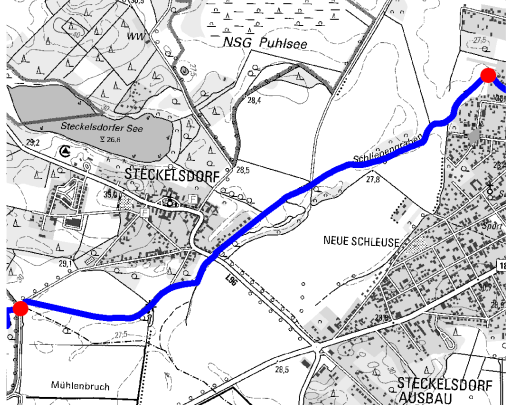

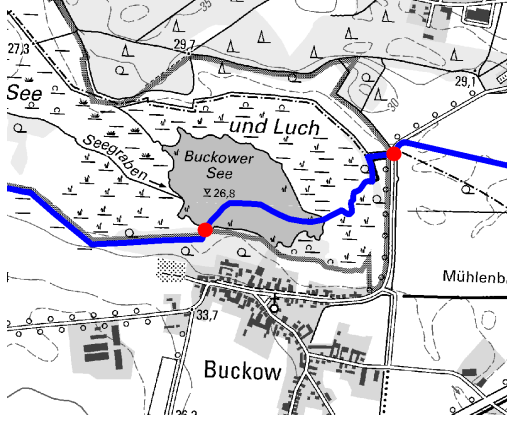

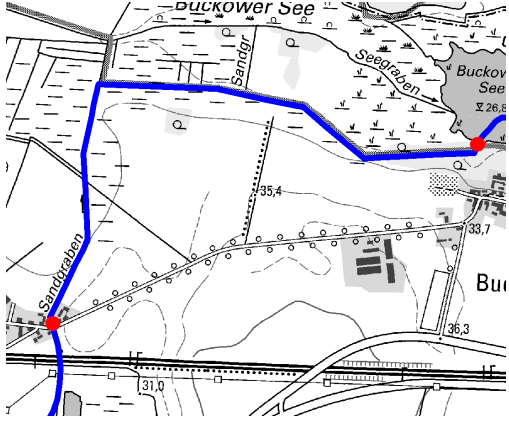



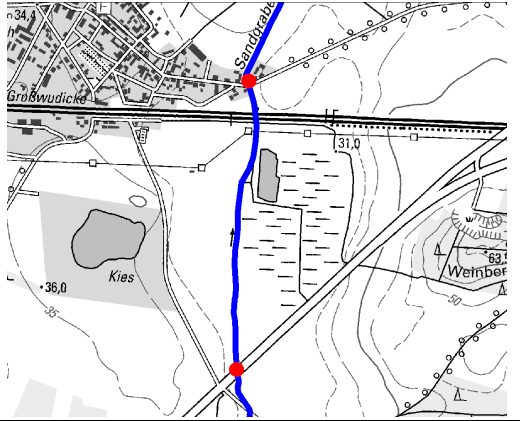

<b>Gewässername</b>	<b>Schliepengraben</b>	<b>WK-Code</b>	<b>DE58776_465</b>		
<b>Planungsabschnitt</b>	<b>DE58776_465_P01</b>	<b>Stationierung</b>	<b>km von 0+000 bis 0+240</b>		
<b>Begrenzung des Abschnitts</b>					
	Mündung in die Havel bis Westufer (Seitenarm)				
<b>Bestand BWP FGG Elbe</b>	LAWA-Typ	Typ 19 – Fließgewässer der Niederungen			
	Kategorie	NWB			
	Zielerreichung Ökologie				
	Zielerreichung Chemie				
<b>Aktueller Zustand (2012)</b>	LAWA-Typ-Vorschlag	Typ 19 – Fließgewässer der Niederungen			
	Kategorie-Vorschlag	NWB			
	Hydromorphologische Qualitätskomponente	Gewässerstrukturgüte	Hydrologische Zustandsklasse	Ökologische Durchgängigkeit	
		unbewertet	unbewertet	ja	
Defizit	U	U	0		
<b>Beschreibung</b>	Havelaltarm; Umfeld hauptsächlich Bebauung				
<b>Belastungen</b>	- Ortslage Rathenow				
<b>Restriktionen</b>	<ul style="list-style-type: none"> <li>- SPA Niederung der Unteren Havel (DE3339-402)</li> <li>- FFH Niederung der Unteren Havel/Gölper See (DE3339-301)</li> <li>- NSG Untere Havel Nord (DE3339-504)</li> <li>- LSG Westhavelland (DE3340-602)</li> <li>- NP "Westhavelland" (DE3340-701)</li> <li>- Ortslage Rathenow</li> <li>- Bodendenkmal (ID 50366)</li> <li>- Bodendenkmalvermutungsfläche</li> <li>- Hochwassergeneigtes Gewässer</li> </ul>				
<b>Entwicklungsziele und Strategien</b>	– Erhaltung und Förderung der Gewässerstruktur und Gewässergüte				
<b>Vorschläge für Maßnahmen/ Umsetzungsstrategien</b>	– Verbesserung von Gewässerstruktur und Gewässergüte durch Anschluss von Altarmen (Schliepenlanke, M01), Modifizierung der Ufersicherung (M02)				

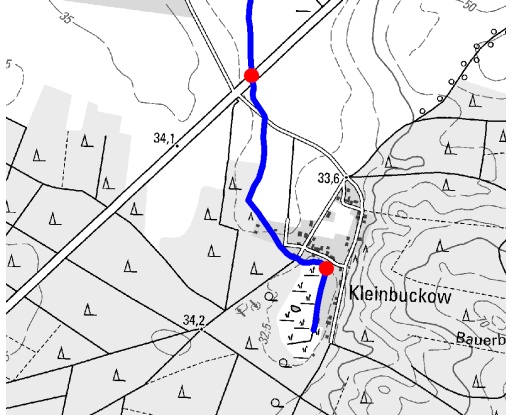

<b>Gewässername</b>	<b>Schliepengraben</b>	<b>WK-Code</b>	<b>DE58776_465</b>		
<b>Planungsabschnitt</b>	<b>DE58776_465_P02</b>	<b>Stationierung</b>	<b>km von 0+240 bis 0+460</b>		
<b>Begrenzung des Abschnitts</b>					
	Westufer (Seitenarm) bis Bebauungsrand Rathenow				
<b>Bestand BWP FGG Elbe</b>	LAWA-Typ	Typ 0 – künstliches Gewässer			
	Kategorie	AWB			
	Zielerreichung Ökologie	unwahrscheinlich			
	Zielerreichung Chemie				
<b>Aktueller Zustand (2012)</b>	LAWA-Typ-Vorschlag	Typ 0 – künstliches Gewässer			
	Kategorie-Vorschlag	AWB			
	Entwicklungstyp ökologisches Potential				
	Hydromorphologische Qualitätskomponente	Gewässerstrukturgüte	Hydrologische Zustandsklasse	Ökologische Durchgängigkeit	
		3	unbewertet	eingeschränkt	
Defizit	-1	U	-1		
<b>Beschreibung</b>	gestreckter Verlauf; tiefes Trapezprofil; Sandsohle; hauptsächlich Bebauung und Gärten als Umfeld; einseitig Ufergehölz				
<b>Belastungen</b>	- Ortslage Rathenow				
<b>Restriktionen</b>	<ul style="list-style-type: none"> <li>- LSG Westhavelland (DE3340-602)</li> <li>- NP "Westhavelland" (DE3340-701)</li> <li>- Straße B102</li> <li>- Ortslage Rathenow</li> <li>- Bodendenkmal (ID 50366)</li> <li>- Bodendenkmalvermutungsfläche</li> <li>- Hochwassergeneigtes Gewässer</li> </ul>				
<b>Entwicklungsziele und Strategien</b>	<ul style="list-style-type: none"> <li>- Erhaltung und Förderung der Gewässerstruktur</li> <li>- Herstellung der ökologischen Durchgängigkeit für FFH-Art Fischotter</li> </ul>				
<b>Vorschläge für Maßnahmen/ Umsetzungsstrategien</b>	<ul style="list-style-type: none"> <li>- Herstellung der ökologischen Durchgängigkeit durch Erstellung Otterquerung (M03)</li> </ul>				

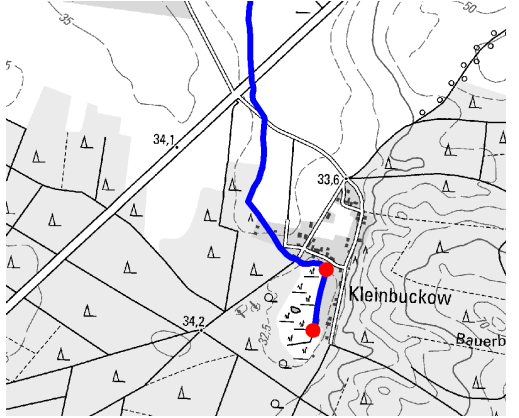

<b>Gewässername</b>	<b>Schliepengraben</b>	<b>WK-Code</b>	<b>DE58776_465</b>			
<b>Planungsabschnitt</b>	<b>DE58776_465_P03</b>	<b>Stationierung</b>	<b>km von 0+460 bis 3+635</b>			
<b>Begrenzung des Abschnitts</b>						
	Bebauungsrand Rathenow bis Straße Steckelsdorf-Buckow					
<b>Bestand BWP FGG Elbe</b>	LAWA-Typ	Typ 0 – künstliches Gewässer				
	Kategorie	AWB				
	Zielerreichung Ökologie	unwahrscheinlich				
	Zielerreichung Chemie					
<b>Aktueller Zustand (2012)</b>	LAWA-Typ-Vorschlag	Typ 0 – künstliches Gewässer				
	Kategorie-Vorschlag	AWB				
	Entwicklungstyp ökologisches Potential					
	Hydromorphologische Qualitätskomponente	Gewässerstrukturgüte	3	Hydrologische Zustandsklasse	unbewertet	Ökologische Durchgängigkeit eingeschränkt
		Defizit	-1	U	-1	
<b>Beschreibung</b>	geradliniger bis gestreckter Verlauf; tiefes Trapezprofil; unterer Teil Sandsohle, oberer Torfschlamm; Umfeld hauptsächlich aus Grünland, auch Acker und Bebauung; mehrere kurze Ufergehölzabschnitte					
<b>Belastungen</b>	- Ortslage Steckelsdorf					
<b>Restriktionen</b>	<ul style="list-style-type: none"> <li>- WW Steckelsdorf – Schutzzone III</li> <li>- LSG Westhavelland (DE3340-602)</li> <li>- NP "Westhavelland" (DE3340-701)</li> <li>- Straßen L96 und Steckelsdorf-Buckow</li> <li>- Ortslage Steckelsdorf</li> <li>- Bodendenkmal i.B. (FP 8)</li> <li>- Bodendenkmal (ID 50135, 50199, 50202, 50208, 50362, 50366)</li> <li>- Bodendenkmalvermutungsfläche</li> <li>- Hochwassergeneigtes Gewässer</li> </ul>					
<b>Entwicklungsziele und Strategien</b>	<ul style="list-style-type: none"> <li>- Verbesserung der Gewässerstruktur und Gewässergüte</li> <li>- Förderung der Beschattung</li> <li>- Förderung des Wasserrückhaltes</li> <li>- Gewährleistung/Herstellung der ökologischen Durchgängigkeit für Fische/Wasserwirbellose</li> <li>- Herstellung der ökologischen Durchgängigkeit für FFH-Art Fischotter</li> <li>- Dynamisierung des Abflusses</li> </ul>					
<b>Vorschläge für Maßnahmen/ Umsetzungsstrategien</b>	<ul style="list-style-type: none"> <li>- Förderung des Wasserrückhaltes und Gewährleistung der ökologischen Durchgängigkeit durch Reparatur einer Stauanlage (M04), Bau eines Umgehungsgerinnes (M05), Erstellung Otterquerung (L96, M08) und Optimierung Stau (M09)</li> <li>- Verbesserung von Gewässerstruktur und Gewässergüte durch Initialpflanzungen für standortheimischen Gehölzsaum (M06) und Einbau von Totholz (M07)</li> </ul>					

<b>Gewässername</b>	<b>Schliepengraben</b>	<b>WK-Code</b>	<b>DE58776_465</b>		
<b>Planungsabschnitt</b>	<b>DE58776_465_P04</b>	<b>Stationierung</b>	<b>km von 3+635 bis 4+540</b>		
<b>Begrenzung des Abschnitts</b>					
	Straße Steckelsdorf-Buckow bis Südostufer Buckower See				
<b>Bestand BWP FGG Elbe</b>	LAWA-Typ	Typ 0 – künstliches Gewässer			
	Kategorie	AWB			
	Zielerreichung Ökologie	unwahrscheinlich			
	Zielerreichung Chemie				
<b>Aktueller Zustand (2012)</b>	LAWA-Typ-Vorschlag	Typ 0 – künstliches Gewässer			
	Kategorie-Vorschlag	AWB			
	Entwicklungstyp ökologisches Potential				
	Hydromorphologische Qualitätskomponente	Gewässerstrukturgüte	Hydrologische Zustandsklasse	Ökologische Durchgängigkeit	
		unbewertet	unbewertet	eingeschränkt	
Defizit	U	U	-1		
<b>Beschreibung</b>	Vernässungsbereich des Buckower Sees mit Schilfgürtel und Seefläche des Buckower Sees				
<b>Belastungen</b>					
<b>Restriktionen</b>	<ul style="list-style-type: none"> <li>- WW Steckelsdorf – Schutzzone III</li> <li>- FFH Buckow-Steckelsdorf-Göttlin (DE3339-303)</li> <li>- NSG Buckower See und Luch (DE3339-503)</li> <li>- LSG Westhavelland (DE3340-602)</li> <li>- NP "Westhavelland" (DE3340-701)</li> <li>- Straße Steckelsdorf-Buckow</li> <li>- Ortslage Buckow</li> <li>- Bodendenkmal (ID 50202)</li> <li>- Bodendenkmal i.B. (FP 12, 13, 14)</li> <li>- Bodendenkmalvermutungsfläche</li> <li>- Hochwassergeneigtes Gewässer</li> </ul>				
<b>Entwicklungsziele und Strategien</b>	<ul style="list-style-type: none"> <li>- Herstellung der ökologischen Durchgängigkeit</li> <li>- Förderung des Wasserrückhaltes</li> <li>- Erhalt des NSG Buckower See und Luch</li> </ul>				
<b>Vorschläge für Maßnahmen/ Umsetzungsstrategien</b>	<ul style="list-style-type: none"> <li>- Herstellung der ökologischen Durchgängigkeit und Förderung des Wasserrückhaltes durch Ersatz Stauanlage (durch raue Rampe, M10) und Wiederherstellung Altverlauf (Seeablauf Buckower See, M11)</li> <li>- Erhalt NSG „Buckower See und Luch“ durch Abfischung faunenfremder Arten (M129)</li> </ul>				

<b>Gewässername</b>	<b>Schliepengraben</b>	<b>WK-Code</b>	<b>DE58776_465</b>		
<b>Planungsabschnitt</b>	<b>DE58776_465_P05</b>	<b>Stationierung</b>	<b>km von 4+540 bis 6+835</b>		
<b>Begrenzung des Abschnitts</b>					
	Südostufer Buckower See bis Straße Großwudicke				
<b>Bestand BWP FGG Elbe</b>	LAWA-Typ	Typ 0 – künstliches Gewässer			
	Kategorie	AWB			
	Zielerreichung Ökologie	unwahrscheinlich			
	Zielerreichung Chemie				
<b>Aktueller Zustand (2012)</b>	LAWA-Typ-Vorschlag	Typ 0 – künstliches Gewässer			
	Kategorie-Vorschlag	AWB			
	Entwicklungstyp ökologisches Potential				
	Hydromorphologische Qualitätskomponente	Gewässerstrukturgüte	Hydrologische Zustandsklasse	Ökologische Durchgängigkeit	
		3	unbewertet	eingeschränkt	
Defizit	-1	U	-1		
<b>Beschreibung</b>	geradliniger bis gestreckter Verlauf; unterer Teil mäßig tief, oberer tief eingeschnitten, Trapezprofil; Schlammsohle; einseitig Grünland, ansonsten Röhrichtflächen und Grünland; kaum Ufergehölze				
<b>Belastungen</b>	<ul style="list-style-type: none"> <li>- Strukturarmut</li> <li>- kaum Beschattung</li> <li>- Ortslage Großwudicke</li> </ul>				
<b>Restriktionen</b>	<ul style="list-style-type: none"> <li>- FFH Buckow-Steckelsdorf-Göttlin (DE3339-303)</li> <li>- NSG Buckower See und Luch (DE3339-503)</li> <li>- LSG Westhavelland (DE3340-602)</li> <li>- NP "Westhavelland" (DE3340-701)</li> <li>- Straße Großwudicke</li> <li>- Ortslage Großwudicke</li> <li>- Bodendenkmal i.B. (FP 7)</li> </ul>				
<b>Entwicklungsziele und Strategien</b>	<ul style="list-style-type: none"> <li>- Verbesserung der Gewässerstruktur und Gewässergüte</li> <li>- Förderung der Beschattung</li> <li>- Reduzierung von Stoffeinträgen aus angrenzenden Flächen</li> <li>- Förderung des Wasserrückhaltes</li> <li>- Herstellung der ökologischen Durchgängigkeit für Wasserwirbellose</li> </ul>				
<b>Vorschläge für Maßnahmen/ Umsetzungsstrategien</b>	<ul style="list-style-type: none"> <li>- Verbesserung von Gewässerstruktur und Gewässergüte durch Ausweisung Gewässerrandstreifen (5 m rechts und links, M13), Initialpflanzungen für standortheimischen Gehölzsaum (M14) und Reduzierung der Gewässerunterhaltung (M15)</li> <li>- Herstellung der ökologischen Durchgängigkeit durch Wartung einer Stauanlage (M16)</li> </ul>				

<b>Gewässername</b>	<b>Schliepengraben</b>	<b>WK-Code</b>	<b>DE58776_465</b>			
<b>Planungsabschnitt</b>	<b>DE58776_465_P06</b>	<b>Stationierung</b>	<b>km von 6+835 bis 7+854</b>			
<b>Begrenzung des Abschnitts</b>						
	Straße Großwudicke bis B 188					
<b>Bestand BWP FGG Elbe</b>	LAWA-Typ	Typ 0 – künstliches Gewässer				
	Kategorie	AWB				
	Zielerreichung Ökologie	unwahrscheinlich				
	Zielerreichung Chemie					
<b>Aktueller Zustand (2012)</b>	LAWA-Typ-Vorschlag	Typ 0 – künstliches Gewässer				
	Kategorie-Vorschlag	AWB				
	Entwicklungstyp ökologisches Potential					
	Hydromorphologische Qualitätskomponente	Gewässerstrukturgüte	4	Hydrologische Zustandsklasse	unbewertet	Ökologische Durchgängigkeit
						nein
Defizit		-2	U		-3	
<b>Beschreibung</b>	geradliniger Verlauf; unterer Bereich tiefes Trapezprofil, mittlerer mäßig tiefes Regelprofil, oberer Teil verrohrt; Sand- und Torfschlammsohle; Umfeldnutzung aus Bebauung, Acker, Grünland und Brache; kaum Ufergehölze					
<b>Belastungen</b>	<ul style="list-style-type: none"> <li>- Strukturarmut</li> <li>- kaum Abschattung</li> <li>- Ortslage Großwudicke und Bahnquerung</li> </ul>					
<b>Restriktionen</b>	<ul style="list-style-type: none"> <li>- LSG Westhavelland (DE3340-602)</li> <li>- NP "Westhavelland" (DE3340-701)</li> <li>- Straßen Großwudicke und B188</li> <li>- Bahnstrecke Rathenow-Stendal</li> <li>- Ortslage Großwudicke</li> <li>- Bodendenkmal i.B. (FP 7)</li> <li>- Bodendenkmalvermutungsfläche</li> </ul>					
<b>Entwicklungsziele und Strategien</b>	<ul style="list-style-type: none"> <li>- Verbesserung der Gewässerstruktur und Gewässergüte</li> <li>- Förderung der Beschattung</li> <li>- Reduzierung von Stoffeinträgen aus angrenzenden Flächen</li> <li>- Herstellung der ökologischen Durchgängigkeit für FFH-Art Fischotter</li> </ul>					
<b>Vorschläge für Maßnahmen/ Umsetzungsstrategien</b>	<ul style="list-style-type: none"> <li>- Verbesserung von Gewässerstruktur und Gewässergüte durch Ausweisung eines Gewässerrandstreifens (5 m rechts und links, M17) und Initialpflanzungen für standortheimischen Gehölzsaum (M18)</li> <li>- Herstellung der ökologischen Durchgängigkeit durch Erstellung Otterquerung (M19)</li> </ul>					

<b>Gewässername</b>	<b>Schliepengraben</b>	<b>WK-Code</b>	<b>DE58776_465</b>		
<b>Planungsabschnitt</b>	<b>DE58776_465_P07</b>	<b>Stationierung</b>	<b>km von 7+854 bis 8+700</b>		
<b>Begrenzung des Abschnitts</b>					
	B 188 bis südlich Ortslage Kleinbuckow				
<b>Bestand BWP FGG Elbe</b>	LAWA-Typ	Typ 0 – künstliches Gewässer			
	Kategorie	AWB			
	Zielerreichung Ökologie				
	Zielerreichung Chemie				
<b>Aktueller Zustand (2012)</b>	LAWA-Typ-Vorschlag	Typ 0 – künstliches Gewässer			
	Kategorie-Vorschlag	AWB			
	Entwicklungstyp ökologisches Potential				
	Hydromorphologische Qualitätskomponente	Gewässerstrukturgüte	Hydrologische Zustandsklasse	Ökologische Durchgängigkeit	
		unbewertet	unbewertet	nein	
Defizit	U	U	-3		
<b>Beschreibung</b>	gestreckter Verlauf; flaches verfallenes Regelprofil; seit längerem trocken, kleine Feuchtwiese am nördlichen Ortsrand; Umfeldnutzung Bebauung, Acker und Forst				
<b>Belastungen</b>	<ul style="list-style-type: none"> <li>- Ortslage Kleinbuckow</li> <li>- Gewässer weitestgehend trocken</li> <li>- zerstörte und zugesetzte Durchlässe</li> </ul>				
<b>Restriktionen</b>	<ul style="list-style-type: none"> <li>- LSG Westhavelland (DE3340-602)</li> <li>- NP "Westhavelland" (DE3340-701)</li> <li>- Straßen B188 und Kleinbuckow</li> <li>- Ortslage Kleinbuckow</li> <li>- Bodendenkmalvermutungsfläche</li> </ul>				
<b>Entwicklungsziele und Strategien</b>	– Erhaltung und Förderung der Gewässerstruktur				
<b>Vorschläge für Maßnahmen/ Umsetzungsstrategien</b>	– Verbesserung der Gewässerstruktur durch Beseitigung Querbauwerk (M20) und Konzeptionelle Maßnahme (Untersuchung, M21)				

<b>Gewässername</b>	<b>Schliepengraben</b>	<b>WK-Code</b>	<b>DE58776_465</b>		
<b>Planungsabschnitt</b>	<b>DE58776_465_P08</b>	<b>Stationierung</b>	<b>km von 8+700 bis 8+917</b>		
<b>Begrenzung des Abschnitts</b>					
	südlich Ortslage Kleinbuckow				
<b>Bestand BWP FGG Elbe</b>	LAWA-Typ	Typ 0 – künstliches Gewässer			
	Kategorie	AWB			
	Zielerreichung Ökologie				
	Zielerreichung Chemie				
<b>Aktueller Zustand (2012)</b>	LAWA-Typ-Vorschlag	Typ 0 – künstliches Gewässer			
	Kategorie-Vorschlag	AWB			
	Entwicklungstyp ökologisches Potential				
	Hydromorphologische Qualitätskomponente	Gewässerstrukturgüte	Hydrologische Zustandsklasse	Ökologische Durchgängigkeit	
		unbewertet	unbewertet	ja	
Defizit	U	U	0		
<b>Beschreibung</b>	Feuchtbiotop				
<b>Belastungen</b>	- Ortslage Kleinbuckow				
<b>Restriktionen</b>	<ul style="list-style-type: none"> <li>- NP "Westhavelland" (DE3340-701)</li> <li>- Ortslage Kleinbuckow</li> </ul>				
<b>Entwicklungsziele und Maßnahmen</b>	-				
<b>Vorschläge für Maßnahmen/ Umsetzungsstrategien</b>	-				