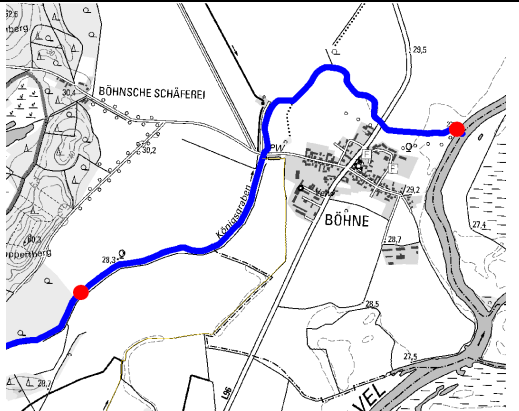

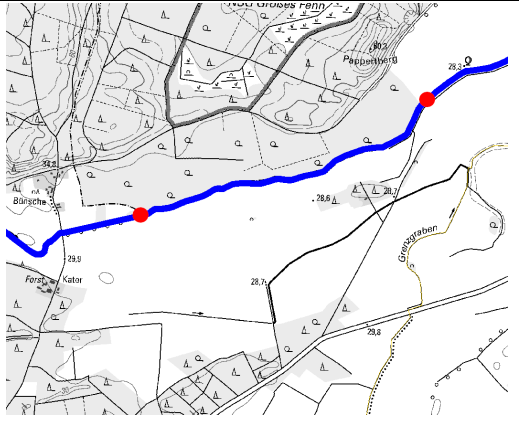

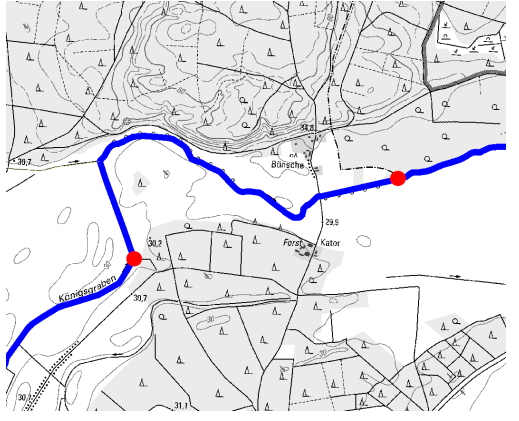

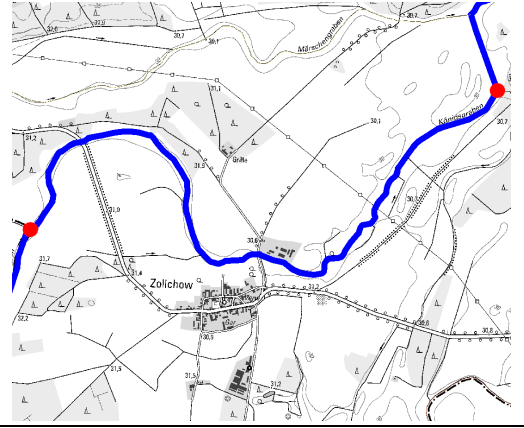



Gewässername	Königsgraben	WK-Code	DE58772_463		
Planungsabschnitt	DE58772_463_P01	Stationierung	km von 0+000 bis 3+050		
Begrenzung des Abschnitts					
	Mündung in die Havel bis Waldrand südwestlich Böhne				
Bestand BWP FGG Elbe	LAWA-Typ	Typ 19 – Fließgewässer der Niederungen			
	Kategorie	NWB			
	Zielerreichung Ökologie	unwahrscheinlich			
	Zielerreichung Chemie				
Aktueller Zustand (2012)	LAWA-Typ-Vorschlag	Typ 19 – Fließgewässer der Niederungen			
	Kategorie-Vorschlag	HMWB			
	Hydromorphologische Qualitätskomponente	Gewässerstrukturgüte	Hydrologische Zustandsklasse	Ökologische Durchgängigkeit	
		3	4	eingeschränkt	
Defizit	-1	-2	-1		
Beschreibung	geradliniger bis gestreckter Verlauf; im Mündungsbereich flaches, annäherndes Naturprofil, im Übrigen mäßig tiefes, verfallendes Regel- bzw. Trapezprofil; Sandsohle mit Kiesbereichen, Teilstrecken mit Schlammauflage; kaum Eigendynamik; hauptsächlich Acker und Grünland als Umfeld; streckenweise Gebüschstreifen und Einzelgehölze				
Belastungen	<ul style="list-style-type: none"> - Verkehrswege im Bereich der Ortslage - Flächennutzung 				
Restriktionen	<ul style="list-style-type: none"> - SPA Niederung der Unteren Havel (DE3339-402) - FFH Niederung der Unteren Havel/Gölper See (DE3339-301) - LSG Westhavelland (DE3340-602) - NP "Westhavelland" (DE3340-701) - Straße L96 - Ortslage Böhne - Bodendenkmalvermutungsfläche - Hochwassergeneigtes Gewässer 				
Entwicklungsziele und Strategien	<ul style="list-style-type: none"> - Verbesserung der Gewässerstruktur und Gewässergüte - Förderung der Beschattung - Reduzierung von Stoffeinträgen aus angrenzenden Flächen - Herstellung der ökologischen Durchgängigkeit - Förderung des Wasserrückhaltes 				
Vorschläge für Maßnahmen/ Umsetzungsstrategien	<ul style="list-style-type: none"> - Verbesserung von Gewässerstruktur und Gewässergüte durch Ausweisung von Gewässerrandstreifen (5 m links) (M01) und Initialpflanzungen für standortheimischen Gehölzsaum (M02) - Herstellung der ökologischen Durchgängigkeit und Förderung des Wasserrückhaltes durch Einbau einer rauen Gleite (Ersatz einer Stauanlage B04, M03) 				

Gewässername	Königsgraben	WK-Code	DE58772_463		
Planungsabschnitt	DE58772_463_P02	Stationierung	km von 3+050 bis 4+850		
Begrenzung des Abschnitts					
	Waldrand südwestlich Böhne bis Waldrand östlich Bünsche				
Bestand BWP FGG Elbe	LAWA-Typ	Typ 19 – Fließgewässer der Niederungen			
	Kategorie	NWB			
	Zielerreichung Ökologie	unwahrscheinlich			
	Zielerreichung Chemie				
Aktueller Zustand (2012)	LAWA-Typ-Vorschlag	Typ 19 – Fließgewässer der Niederungen			
	Kategorie-Vorschlag	HMWB			
	Hydromorphologische Qualitätskomponente	Gewässerstrukturgüte	Hydrologische Zustandsklasse	Ökologische Durchgängigkeit	
		3	4	eingeschränkt	
	Defizit	-1	-2	-1	
Beschreibung	gestreckter Verlauf; mäßig tiefes, verfallendes Regelprofil; sandgeprägte Sohle; schwache Erosionserscheinungen; wenig Eigendynamik; Umfeld hauptsächlich als natürlicher Wald und Grünland				
Belastungen					
Restriktionen	<ul style="list-style-type: none"> - LSG Westhavelland (DE3340-602) - NP "Westhavelland" (DE3340-701) - Bodendenkmal (ID 50427) - Bodendenkmalvermutungsfläche - Hochwassergeneigtes Gewässer 				
Entwicklungsziele und Strategien	<ul style="list-style-type: none"> - Verbesserung der Gewässerstruktur und Gewässergüte - Reduzierung von Stoffeinträgen aus angrenzenden Flächen - Herstellung der ökologischen Durchgängigkeit - Förderung des Wasserrückhaltes 				
Vorschläge für Maßnahmen/ Umsetzungsstrategien	<ul style="list-style-type: none"> - Verbesserung von Gewässerstruktur und Gewässergüte durch Ausweisung eines Gewässerrandstreifens (5 m rechts, M04) und Reduzierung der Gewässerunterhaltung (u.a. Belassen von Totholz und Uferabbrüchen, M05) - Herstellung der ökologischen Durchgängigkeit durch Erstellung einer rauen Gleite (Ersatz für Wehranlage B05, M06) 				

Gewässername	Königsgraben	WK-Code	DE58772_463		
Planungsabschnitt	DE58772_463_P03	Stationierung	km von 4+850 bis 7+380		
Begrenzung des Abschnitts					
	Waldrand östlich Bünsche bis Waldrand südwestlich Bünsche				
Bestand BWP FGG Elbe	LAWA-Typ	Typ 19 – Fließgewässer der Niederungen			
	Kategorie	NWB			
	Zielerreichung Ökologie	unwahrscheinlich			
	Zielerreichung Chemie				
Aktueller Zustand (2012)	LAWA-Typ-Vorschlag	Typ 19 – Fließgewässer der Niederungen			
	Kategorie-Vorschlag	HMWB			
	Hydromorphologische Qualitätskomponente	Gewässerstrukturgüte	Hydrologische Zustandsklasse	Ökologische Durchgängigkeit	
		3	5	eingeschränkt	
Defizit	-1	-3	-1		
Beschreibung	geradliniger bis gestreckter Verlauf; mäßig tiefes, verfallendes; Sandsohle mit Kiesbereichen; kaum Eigendynamik; Umfeld hauptsächlich als Grünland, unterbrochen durch Wald und Ackerflächen; wechselseitige Gehölzgalerien bzw. Gebüsche				
Belastungen	- ausgeprägte Weidewirtschaft				
Restriktionen	<ul style="list-style-type: none"> - NP "Westhavelland" (DE3340-701) - Straße Bünsche - Hochwassergeneigtes Gewässer 				
Entwicklungsziele und Strategien	<ul style="list-style-type: none"> - Verbesserung der Gewässerstruktur und Gewässergüte - Reduzierung von Stoffeinträgen aus angrenzenden Flächen 				
Vorschläge für Maßnahmen/ Umsetzungsstrategien	<ul style="list-style-type: none"> - Verbesserung von Gewässerstruktur und Gewässergüte durch Ausweisung eines Gewässerrandstreifens (5 m rechts, M07) und Reduzierung der Gewässerunterhaltung (M08) 				

Gewässername	Königsgraben	WK-Code	DE58772_463		
Planungsabschnitt	DE58772_463_P04	Stationierung	km von 7+380 bis 12+529		
Begrenzung des Abschnitts					
	Waldrand südwestlich Bünsche bis Landesgrenze				
Bestand BWP FGG Elbe	LAWA-Typ	Typ 19 – Fließgewässer der Niederungen			
	Kategorie	NWB			
	Zielerreichung Ökologie	unwahrscheinlich			
	Zielerreichung Chemie				
Aktueller Zustand (2012)	LAWA-Typ-Vorschlag	Typ 19 – Fließgewässer der Niederungen			
	Kategorie-Vorschlag	HMWB			
	Hydromorphologische Qualitätskomponente	Gewässerstrukturgüte	Hydrologische Zustandsklasse	Ökologische Durchgängigkeit	
		4	5	eingeschränkt	
	Defizit	-2	-3	-1	
Beschreibung	gestreckter Verlauf; mäßig tiefes, verfallendes Regel- bzw. Trapezprofil; Sandsohle mit Kiesbereichen, oberer Bereich mit Schlammauflage; wenig Eigendynamik; hauptsächlich Grünland als Umfeld, auch Acker; streckenweise Gehölzgalerien, Gebüschsteifen bzw. Einzelgehölze				
Belastungen	- intensive Grünlandnutzung				
Restriktionen	<ul style="list-style-type: none"> - NP "Westhavelland" (DE3340-701) - Straßen Zollchow und K6319 - Ortslage Zollchow - Bodendenkmal (ID 50379, 50432, 50438, 50441, 50442, 50447) - Bodendenkmalvermutungsfläche und -stelle - Hochwassergeneigtes Gewässer 				
Entwicklungsziele und Strategien	<ul style="list-style-type: none"> - Verbesserung der Gewässerstruktur und Gewässergüte - Förderung der Beschattung 				
Vorschläge für Maßnahmen/ Umsetzungsstrategien	<ul style="list-style-type: none"> - Verbesserung von Gewässerstruktur und Gewässergüte durch Initialpflanzungen für standortheimischen Gehölzsaum (M09), Reduzierung der Gewässerunterhaltung (M10) und eine Uferschutzmaßnahme (M11) 				