

Gewässerentwicklungskonzept Lößnitz (Elbe)

Karte 6-4: Defizite

Blatt 4 von 4

Zeichenerklärung

Defizitklassen

FG	SG	Referenzzustand (R)	FG	SG	
		Referenzzustand (R)			-2
		kein Defizit (0)			-3
		-1			nicht bewertet

FG = Fließgewässer SG = Standgewässer

Banddarstellung der hydromorphologischen Qualitätskomponenten

- Durchgängigkeit (Linie in Fließrichtung links außen)
- Morphologie (Linie in Fließrichtung links innen)
- WRRL-berichtspflichtiges Fließgewässer
- Wasserhaushalt (Linie in Fließrichtung rechts außen)

Grenze GEK Lößnitz (Elbe)

Fließrichtung

Anm.: an der Lößnitz (unterhalb Stat. 19+103) sowie am Meynbach BVP in MV durchgeführt

LANDESAMT FÜR UMWELT, GESUNDHEIT UND VERBRAUCHERSCHUTZ BRANDENBURG
Regionalabteilung West

biota - Institut für ökologische Forschung und Planung GmbH

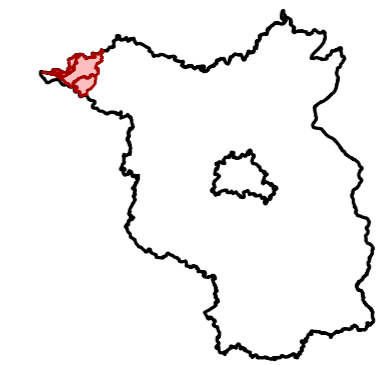
IHU Geologie und Analytik GmbH

Gewässerentwicklungskonzept Lößnitz (Elbe)

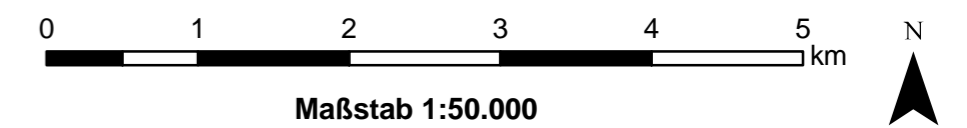
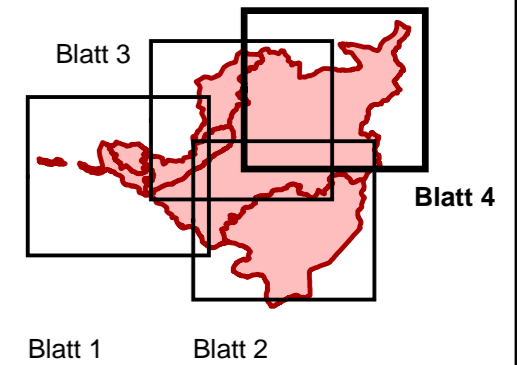
Karte 6-4: Defizite

Stand: Oktober 2013

Lage im Land Brandenburg



Blatt GEK Lößnitz (Elbe)



Kartengrundlage:
Landesvermessung und Geobasisinformation Brandenburg (LGB)
Digitale Topographische Karte 1:25.000