

# Gewässerentwicklungskonzept Lößnitz (Elbe)

Karte 6-4: Defizite

Blatt 1 von 4

## Zeichenerklärung

### Defizitklassen

FG	SG	Referenzzustand (R)	FG	SG	
		Referenzzustand (R)			-2
		kein Defizit (0)			-3
		-1			nicht bewertet

FG = Fließgewässer SG = Standgewässer

### Banddarstellung der hydromorphologischen Qualitätskomponenten

- Durchgängigkeit (Linie in Fließrichtung links außen)
- Morphologie (Linie in Fließrichtung links innen)
- WRRL-berichtspflichtiges Fließgewässer
- Wasserhaushalt (Linie in Fließrichtung rechts außen)

Grenze GEK Lößnitz (Elbe)

Fließrichtung

Anm.: an der Lößnitz (unterhalb Stat. 19+103) sowie am Meynbach BVP in MV durchgeführt

**LANDESAMT FÜR UMWELT, GESUNDHEIT UND VERBRAUCHERSCHUTZ BRANDENBURG**  
Regionalabteilung West

biota - Institut für ökologische Forschung und Planung GmbH

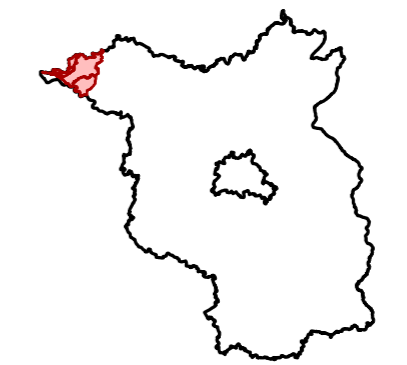
IHU Geologie und Analytik GmbH

## Gewässerentwicklungskonzept Lößnitz (Elbe)

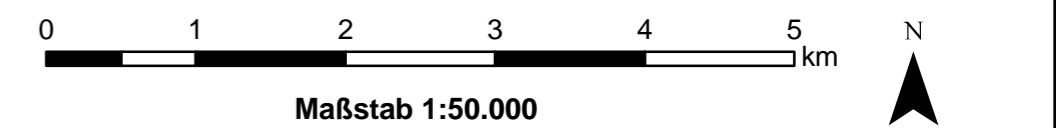
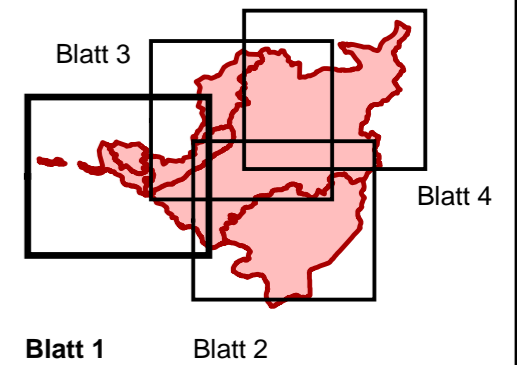
Karte 6-4: Defizite

Stand: Oktober 2013

Lage im Land Brandenburg



Blatt GEK Lößnitz (Elbe)



Kartengrundlage:  
Landesvermessung und Geobasisinformation Brandenburg (LGB)  
Digitale Topographische Karte 1:25.000