

Gewässerentwicklungskonzept Lößnitz (Elbe)
 Karte 6-2: Hydrologie und Wasserwirtschaft - Kartierdaten

Blatt 4 von 5

Zeichenerklärung

- Brücke
- Wehr/Stau
- Durchlass
- Sohlgleite/-rausche
- sonstige Bauwerke

- Verrohrung
- Deich
- Verwallung
- Stauhaltung Gewässer (in Fließrichtung links außen)
- Grenze GEK Lößnitz (Elbe)
- WRRL-berichtspflichtiges Fließgewässer
- WRRL-berichtspflichtiges Standgewässer

Anm.:
 an der Lößnitz (unterhalb Stat. 19+103) sowie am Meynbach Erhebung im Rahmen BVP in MV
 zur Vermeidung von Überschneidungen, Darstellung der Bauwerke neben dem Gewässer

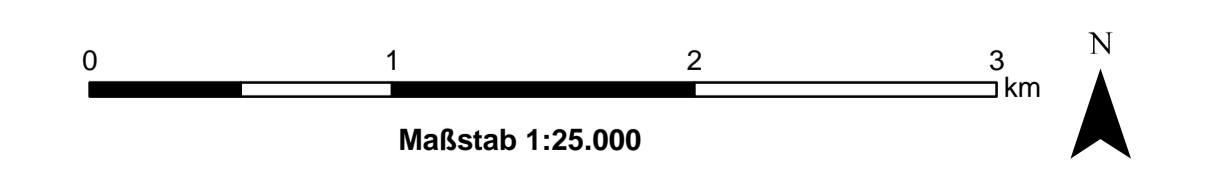
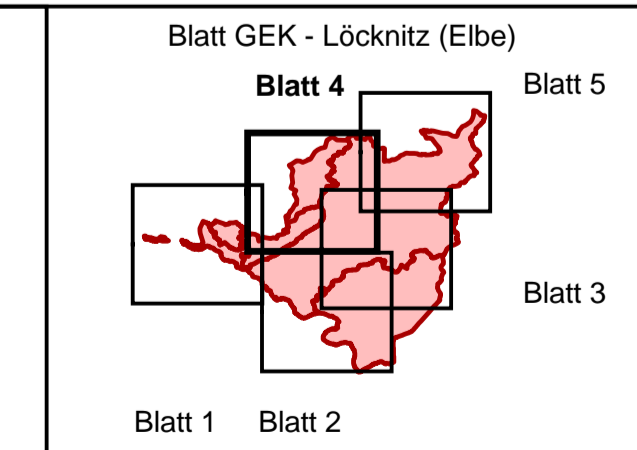
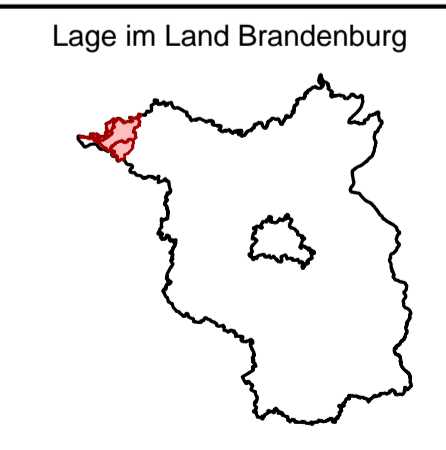
LANDESAMT FÜR UMWELT, GESUNDHEIT UND VERBRAUCHERSCHUTZ BRANDENBURG
 Regionalabteilung West

biota - Institut für ökologische Forschung und Planung GmbH

IHU Geologie und Analytik GmbH

Gewässerentwicklungskonzept Lößnitz (Elbe)
 Karte 6-2: Hydrologie und Wasserwirtschaft - Kartierdaten

Stand: Oktober 2013



Kartengrundlage:
 Landesvermessung und Geobasisinformation Brandenburg (LGB)
 Digitale Topographische Karte 1:50.000