

# Gewässerentwicklungskonzept Lößnitz (Elbe)

## Karte 11: Zielerreichungsprognose

Blatt 1 von 1

### Zeichenerklärung

Banddarstellung der Zielerreichungsprognose für morphologische Strukturen, Durchgängigkeit und Abflussverhalten bis 2015, 2021 und 2027

- Zielerreichung 2015 (in Fließrichtung links außen)
- Zielerreichung 2021 (in Fließrichtung links innen)
- WRRL-berichtspflichtiges Fließgewässer
- Zielerreichung 2027 (in Fließrichtung rechts außen)

### Güteklasse mit Zielerreichungsgrad

- sehr gut ( $\geq 80\%$ )
- gut ( $\geq 60\%$ )
- mäßig ( $\geq 40\%$ )
- unbefriedigend ( $\geq 20\%$ )
- schlecht ( $< 20\%$ )

- Grenze GEK Lößnitz
- WRRL-berichtspflichtige Standgewässer
- Fließrichtung

**LANDESAMT FÜR UMWELT, GESUNDHEIT UND VERBRAUCHERSCHUTZ BRANDENBURG**  
Regionalabteilung West

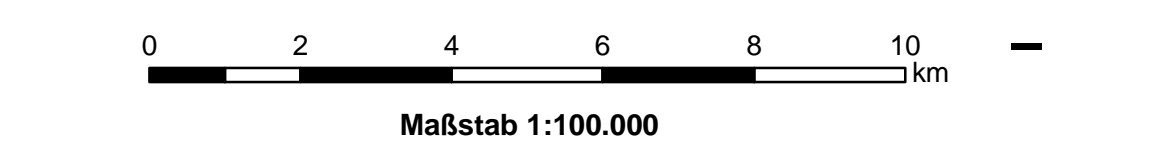
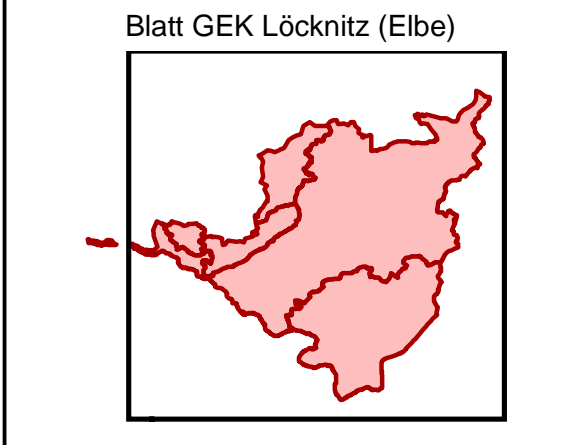
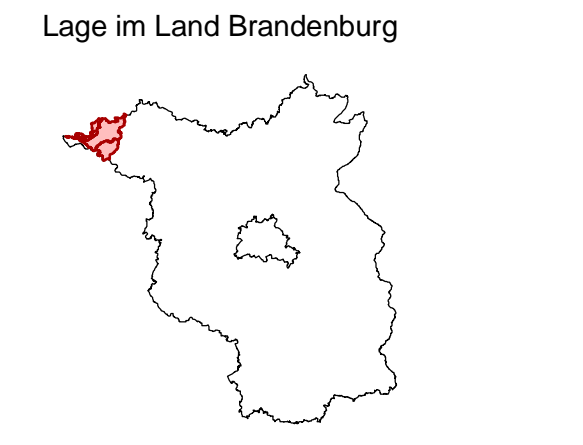
biota - Institut für ökologische Forschung und Planung GmbH

IHU Geologie und Analytik GmbH

## Gewässerentwicklungskonzept Lößnitz (Elbe)

### Karte 11: Zielerreichungsprognose

Stand: November 2013



Kartengrundlage:  
Landesvermessung und Geobasisinformation Brandenburg (LGB)  
Digitale Topographische Karte 1:100.000