

Gewässerentwicklungskonzept Lößnitz (Elbe)

Karte 5-4: Hydrologischer Zustand

Blatt 2 von 4

Zeichenerklärung

Zustand

- Klasse 1
- Klasse 2
- Klasse 3
- Klasse 4
- Klasse 5
- nicht bewertet

Banddarstellung der Zustandsklassen

- Fließgeschwindigkeit-Zustandsklasse (Linie in Fließrichtung links außen)
- Hydrologische Zustandsklasse
- Abfluss-Zustandsklasse (Linie in Fließrichtung rechts außen)
- Grenze GEK Lößnitz (Elbe)
- ▶ WRRL-berichtspflichtiges Standgewässer
- WRRL-berichtspflichtiges Fließgewässer Bereich Lößnitz (unterhalb Stat. 19+103) sowie Meynbach ohne Datenerhebung im Rahmen GEK (BVP MV durchgeführt)

LANDESAMT FÜR UMWELT, GESUNDHEIT UND VERBRAUCHERSCHUTZ BRANDENBURG
 Regionalabteilung West

biota - Institut für ökologische Forschung und Planung GmbH

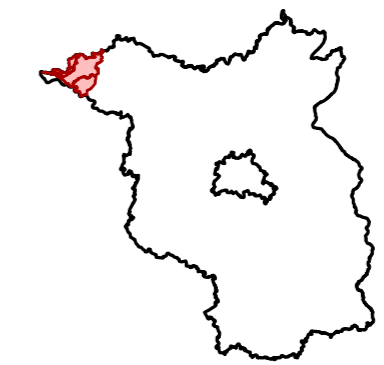
IHU Geologie und Analytik GmbH

Gewässerentwicklungskonzept Lößnitz (Elbe)

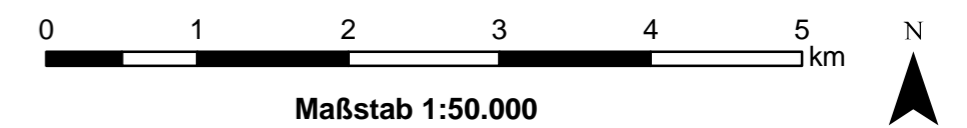
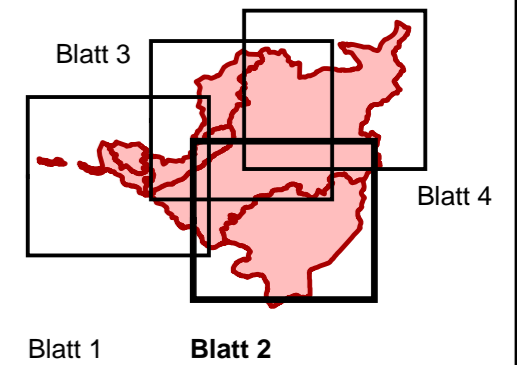
Karte 5-4: Hydrologischer Zustand

Stand: Oktober 2013

Lage im Land Brandenburg



Blatt GEK Lößnitz (Elbe)



Kartengrundlage:
 Landesvermessung und Geobasisinformation Brandenburg (LGB)
 Digitale Topographische Karte 1:25.000