

Gewässerentwicklungskonzept Lößnitz (Elbe)
 Karte 5-2: Gewässerstrukturkartierung - Hauptbereiche

Blatt 1 von 5

Zeichenerklärung

Gewässerstrukturgüteklassen

- unverändert
- gering verändert
- mäßig verändert
- deutlich verändert
- stark verändert
- sehr stark verändert
- vollständig verändert
- nicht bewertet

Banddarstellung der Hauptbereiche Sohle, Ufer & Land

- Sohle (Linie in Fließrichtung außen links)
- Land linksseitig (Linie in Fließrichtung Mitte links)
- Ufer linksseitig (Linie in Fließrichtung innen links)
- WRRL-berichtspflichtiges Fließgewässer
- Ufer rechtsseitig (Linie in Fließrichtung innen rechts)
- Land rechtsseitig (Linie in Fließrichtung außen rechts)

- ▶ Fließrichtung
- Grenze GEK Lößnitz (Elbe)
- WRRL-berichtspflichtiges Standgewässer

an der Lößnitz (unterhalb Stat. 19+103) sowie am Meynbach Erhebung im Rahmen BVP in MV, allerdings nicht 7-stufig nach LAWA

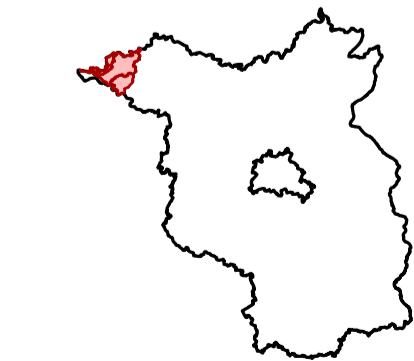
LANDESAMT FÜR UMWELT, GESUNDHEIT UND VERBRAUCHERSCHUTZ BRANDENBURG
 Regionalabteilung West

biota - Institut für ökologische Forschung und Planung GmbH
 IHU Geologie und Analytik GmbH

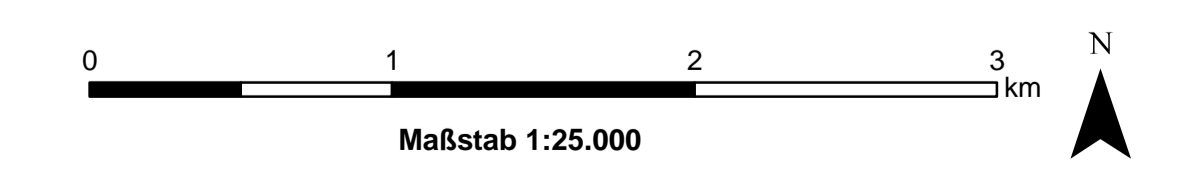
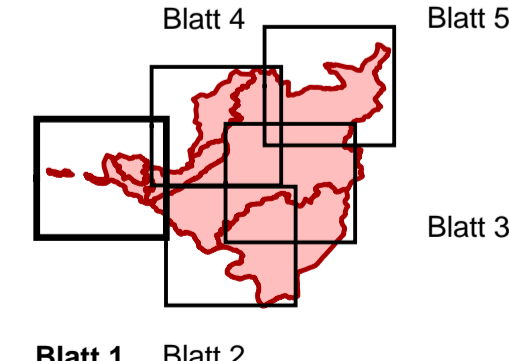
Gewässerentwicklungskonzept Lößnitz (Elbe)
 Karte 5-2: Gewässerstrukturkartierung - Hauptbereiche

Stand: Oktober 2013

Lage im Land Brandenburg



Blatt GEK - Lößnitz (Elbe)



Kartengrundlage:
 Landesvermessung und Geobasisinformation Brandenburg (LGB)
 Digitale Topographische Karte 1:50.000