

# Gewässerentwicklungskonzept Löcknitz (Elbe)

Karte 5-1: Gewässerstrukturkartierung - Gesamtklasse und ökologische Durchgängigkeit

Blatt 3 von 4

## Zeichenerklärung

Gewässerstrukturgüteklassen (in Fließrichtung rechts außen)

1	unverändert	5	stark verändert
2	gering verändert	6	sehr stark verändert
3	mäßig verändert	7	vollständig verändert
4	deutlich verändert		nicht bewertet

## ökologische Durchgängigkeit Bauwerke

●	durchgängig	●	bedingt durchgängig
●	nicht durchgängig	●	nicht bewertbar

- Grenze GEK Löcknitz (Elbe)
- WRRL-berichtspflichtiges Fließgewässer
- WRRL-berichtspflichtiges Standgewässer
- Fließrichtung

an der Löcknitz (unterhalb Stat. 19+103) sowie am Meynbach Erhebung im Rahmen BVP in MV, allerdings nicht 7-stufig nach LAWA

**LANDESAMT FÜR UMWELT, GESUNDHEIT UND VERBRAUCHERSCHUTZ BRANDENBURG**  
Regionalabteilung West

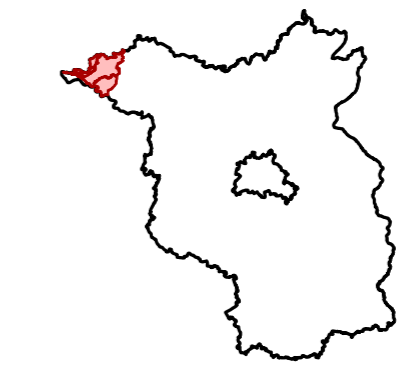
biota - Institut für ökologische Forschung und Planung GmbH

IHU Geologie und Analytik GmbH

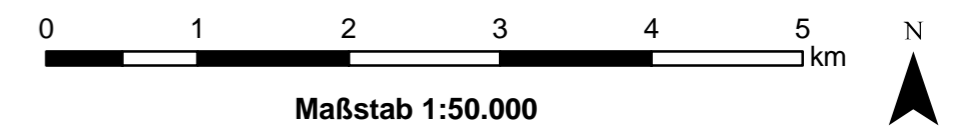
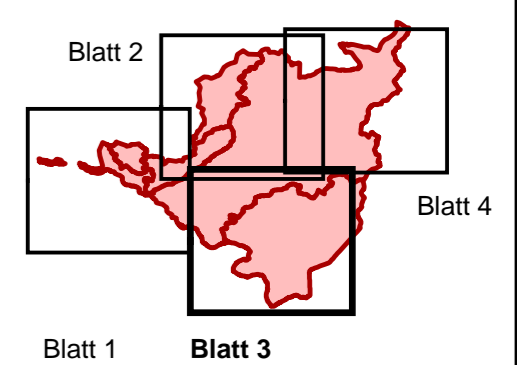
**Gewässerentwicklungskonzept Löcknitz (Elbe)**  
Karte 5-1: Gewässerstrukturkartierung - Gesamtklasse und ökologische Durchgängigkeit

Stand: Oktober 2013

Lage im Land Brandenburg



Blatt GEK Löcknitz (Elbe)



Kartengrundlage:  
Landesvermessung und Geobasisinformation Brandenburg (LGB)  
Digitale Topographische Karte 1:25.000