

Gewässerentwicklungskonzept Lößnitz (Elbe)

Karte 2-5: Naturräumliche Ausstattung - Lebensraumtypen in Schutzgebieten

Blatt 9 von 12

Zeichenerklärung

- | | | | |
|--|---------------------------------------|--|---|
| | keine Angaben | | Trockenrasen |
| | Fließgewässer | | Trockenrasen (E) |
| | Fließgewässer (E) | | Wiesen und Hochstaudenfluren |
| | Moorwälder | | Wiesen und Hochstaudenfluren (E) |
| | Moorwälder (E) | | Moore |
| | Auwälder | | Moore (E) |
| | Auwälder (E) | | Rotbuchenwälder |
| | Kiefern- und Fichtenwälder | | Rotbuchenwälder (E) |
| | Kiefern- und Fichtenwälder (E) | | Eichen-, Eichen-Hainbuchen- und Hangmischwälder (E) |
| | Standgewässer | | Eichen-, Eichen-Hainbuchen- und Hangmischwälder (E) |
| | Standgewässer (E) | | |
| | Grenze GEK Lößnitz | | |
| | WRRL-berichtspflichtige Fließgewässer | | |
| | WRRL-berichtspflichtige Standgewässer | | |
- E = Entwicklung

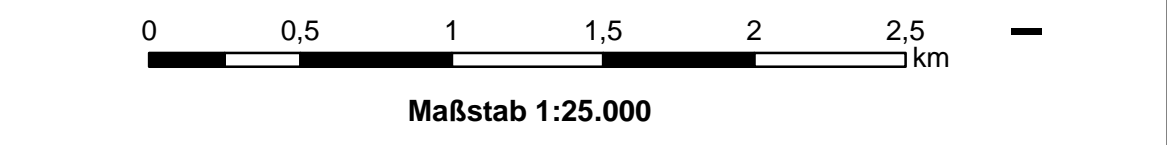
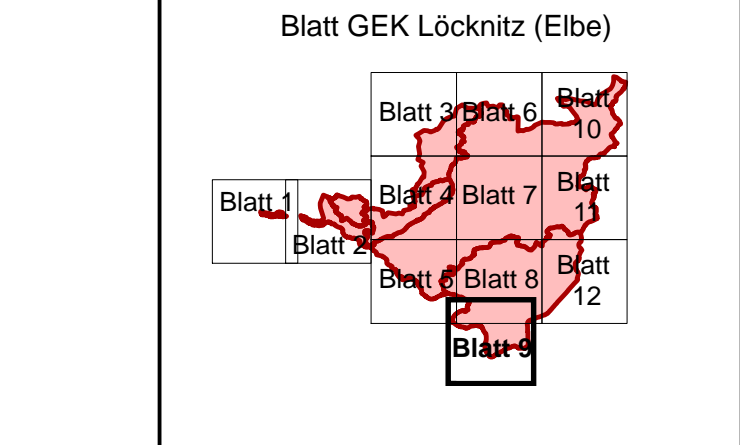
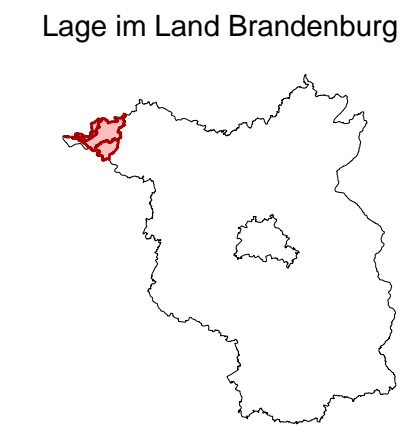
LANDESAMT FÜR UMWELT, GESUNDHEIT UND VERBRAUCHERSCHUTZ BRANDENBURG
Regionalabteilung West

biota - Institut für ökologische Forschung und Planung GmbH

IHU Geologie und Analytik GmbH

Gewässerentwicklungskonzept Lößnitz (Elbe)
Karte 2-5: Naturräumliche Ausstattung - Lebensraumtypen in Schutzgebieten

Stand: November 2013



Kartengrundlage:
Landesvermessung und Geobasisinformation Brandenburg (LGB)
Digitale Topographische Karte 1:25.000