


# Gewässerentwicklungskonzept Lößnitz (Elbe)


Karte 2-4: Naturräumliche Ausstattung - Biotope in Schutzgebieten


Blatt 12 von 12

## Zeichenerklärung

- |  |   |  |   |
|--|---|--|---|
|  | Fließgewässer   |  | Wälder  |
|  | Standgewässer<br>(einschließlich Uferbereiche,<br>Röhrriete etc.)   |  | Forsten   |
|  | Röhrriete   |  | Äcker   |
|  | anthropogene Rohboden-<br>standorte und Ruderalfluren               |  | Biotope der Grün- und<br>Freiflächen                    |
|  | Moore und Sümpfe  |  | Sonderbiotope   |
|  | Gras- und Staudenfluren   |  | Bebaute Gebiete, Verkehrs-<br>anlagen und Sonderflächen |
|  | Trockenrasen  |  | Bebaute Gebiete   |
|  | Zwergstrauchheiden und<br>Nadelgebüsche                             |  | Verkehrsanlagen und<br>Sonderflächen                    |
|  | Laubgebüsche, Feldgehölze,<br>Alleen, Baumreihen und<br>Baumgruppen |  |   |
|  | Grenze GEK Lößnitz  |  |   |
|  | WRRL-berichtspflichtige Fließgewässer                               |  |   |
|  | WRRL-berichtspflichtige Standgewässer                               |  |   |

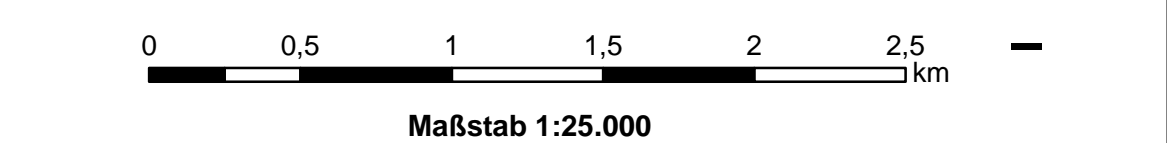
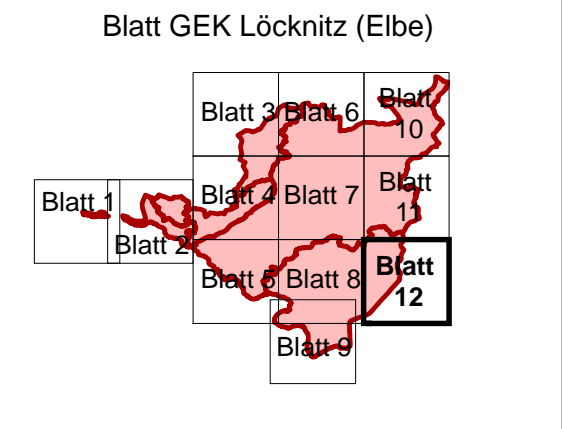
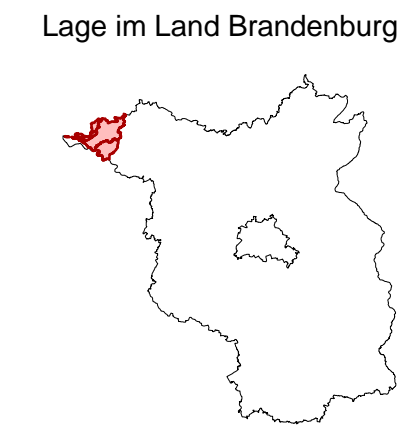
 **LANDESAMT FÜR UMWELT, GESUNDHEIT  
UND VERBRAUCHERSCHUTZ BRANDENBURG**  
Regionalabteilung West

 biota - Institut für  
ökologische Forschung  
und Planung GmbH

 IHU Geologie  
und Analytik GmbH

**Gewässerentwicklungskonzept Lößnitz (Elbe)**  
Karte 2-4: Naturräumliche Ausstattung - Biotope in Schutzgebieten

Stand: November 2013



Kartengrundlage:  
Landesvermessung und Geobasisinformation Brandenburg (LGB)  
Digitale Topographische Karte 1:25.000